PROJETO DE LEI Nº 016/2025.

"DISPÕE SOBRE A ABERTURA DE CRÈDITO ADICIONAL ESPECIAL, E DÁ OUTRAS PROVIDÊNCIAS".

O Prefeito do Município de Corumbiara, Estado de Rondônia, no uso de suas atribuições que lhe são conferidas por Lei, encaminha a Câmara Municipal de Vereadores para analise, deliberação e posterior aprovação, a seguinte:

LEI:

Artigo 1º - Fica aberto no orçamento do corrente Exercício Financeiro, um Crédito Adicional Especial, no valor de R$ 8.078.566,49 (Oito Milhões, Setenta e Oito Mil, Quinhentos e Sessenta e Seis Reais e Quarenta e Nove Centavos)**,** para dar cobertura às seguintes programações:

05 – Órgão – SECRETARIA MUNICIPAL DE OBRAS E SERVIÇOS PÚBLICOS
05.01 – UNIDADE – SECRETARIA MUNICIPAL DE OBRAS E SERVIÇOS PÚBLICOS
26 – Transporte
26782– Transporte Rodoviário
267820005 – MELHORIA DA INFRAESTRUTURA
267820005.1.238000 – PAVIMENTAÇÃO DE RUAS E AVENIDAS-SUPERAVIT 2024.
4.4.90.51.00.0000 – Obras e Instalações – RP..... R$ 8.078.566,49
TOTAL DA SUPLEMENTAÇÃO..... R$ 8.078.566,49

Artigo 2º - Para dar cobertura ao Crédito autorizado serão utilizados recursos provenientes do Artigo 43, §1º, Inciso I, da Lei Federal 4.320/64, pelo superávit financeiro apurado em balanço patrimonial do exercício de 2024 para a Fonte Recurso Próprio.

Artigo 3° - Fica o poder executivo autorizado a realizar as alterações que forem necessárias no PPA para implantação da presente lei.

Artigo 4º - Esta Lei entra em vigor na data de sua publicação.

Corumbiara – RO, 10 de Março de 2025.

LEANDRO TEIXEIRA VIEIRA
Prefeito Municipal

ID: 209605 CRC: 7A81F33B

Municipío de Corumbiara

63.762.041/0001-35
Av. Olavo Pires, 2129 - Centro
www.corumbiara.ro.gov.br

FICHA CADASTRAL DO DOCUMENTO ELETRÔNICO

Tipo do Documento	Identificação/Número	Data
Projeto de Lei	**016.**	**10/03/2025**

ID: **300105**
CRC: **7A8178BB**
Processo: **1-449/2025**
Usuário: **Edinaldo Paulo de Souza**
Criação: **10/03/2025 10:45:18** Finalização: **10/03/2025 10:46:54**

Processo Documento

MD5: **0B5712FFFCB7D6F5E3C6FFCD2BE9088D**

SHA256: **F0D9627C8FE458822651D72976650A4098B3BDE653C527AF8B9F324AD61CDFA6**

Súmula/Objeto:

PROJETO DE LEI QUE DISPÕE SOBRE ABERTURA DE CRÉDITO ADICIONAL ESPECIAL NO VALOR DE R$ 8.078.566,49 — ASFALTO — SEMOSP.

INTERESSADOS

SECRETARIA MUNICIPAL DE OBRAS E SERVIÇOS PÚBLICOS	CORUMBIARA	RO	10/03/2025 10:45:18

ASSUNTOS

ELABORAÇÃO DE PROJETOS	10/03/2025 10:45:18

CIENTES

Valdemir Marcolino Gonzaga	10/03/2025 12:14:30

ANEXOS

Balanço 2024	10/03/2025	300119
Demonstrativo SUPERAVIT 2024.	10/03/2025	300121

ASSINATURAS ELETRÔNICAS

Leandro Teixeira Vieira	Prefeito Municipal	11/03/2025 12:17:27

Assinado na forma do Decreto Municipal nº 55/2022.

A autenticidade deste documento pode ser conferida através do QRCode acima ou ainda através do site transparencia.corumbiara.ro.gov.br informando o ID 300105 e o CRC 7A8178BB.

MUNICÍPIO DE CORUMBIARA

ANEXO 14 - BALANÇO PATRIMONIAL

Exercício de 2024

Dezembro(31/12/2024)

CONSOLIDADO - Desconsiderando as contas INTRA-OFSS

A) QUADRO PRINCIPAL

ATIVO

ESPECIFICAÇÃO	Nota	Exercício Atual	Exercício Anterior
ATIVO CIRCULANTE		**48.343.420,15**	**43.066.918,26**
CAIXA E EQUIVALENTES DE CAIXA		**47.832.557,17**	**42.312.203,07**
CAIXA E EQUIVALENTES DE CAIXA EM MOEDA NACIONAL		**47.832.557,17**	**42.312.203,07**
APLICAÇÕES FINANCEIRAS DE LIQUIDEZ IMEDIATA - USO GERAL	F	1.981.918,26	4.163.904,19
APLICAÇÕES FINANCEIRAS DE LIQUIDEZ IMEDIATA- RPPS - FUNDO EM REPARTIÇÃO	F	984,69	68.132,30
BANCOS CONTA MOVIMENTO - DEMAIS CONTAS	F	45.849.654,22	38.080.166,58
CRÉDITOS A CURTO PRAZO		**0,00**	**319.557,84**
CRÉDITOS TRIBUTÁRIOS A RECEBER		**0,00**	**4.557,84**
IMPOSTOS	P	0,00	4.557,84
DÍVIDA ATIVA TRIBUTÁRIA		**0,00**	**214.000,00**
DÍVIDA ATIVA TRIBUTÁRIA DAS TAXAS	P	0,00	59.000,00
DÍVIDA ATIVA TRIBUTÁRIA DOS IMPOSTOS	P	0,00	147.000,00
DEMAIS DÍVIDAS ATIVAS TRIBUTÁRIAS	P	0,00	8.000,00
DÍVIDA ATIVA NÃO TRIBUTÁRIA		**0,00**	**101.000,00**
DEMAIS VALORES INSCRITOS EM DÍVIDA ATIVA NÃO TRIBUTÁRIA	P	0,00	101.000,00
DEMAIS CRÉDITOS E VALORES A CURTO PRAZO		**29.173,46**	**25.085,59**
DEPÓSITOS RESTITUÍVEIS E VALORES VINCULADOS - A RECEBER		**0,00**	**262,28**
CONTA ESPECIAL - PRECATÓRIOS	F	0,00	262,28
OUTROS CRÉDITOS A RECEBER E VALORES A CURTO PRAZO		**29.173,46**	**24.823,31**
CRÉDITOS A RECEBER DECORRENTES DE FOLHA DE PAGAMENTO	F	24.621,31	24.621,31
CRÉDITOS A RECEBER POR REEMBOLSO DE SALÁRIO MATERNIDADE PAGO	F	4.552,15	202,00
ESTOQUES		**481.689,52**	**410.071,76**
ALMOXARIFADO		**481.689,52**	**410.071,76**
MEDICAMENTOS E MATERIAIS HOSPITALARES	P	1.214,28	980,89
MATERIAL DE EXPEDIENTE	P	38.305,35	27.599,37
MATERIAIS A CLASSIFICAR	P	962,69	257,25
MATERIAL DE CONSUMO	P	417.598,48	362.388,36
GÊNEROS ALIMENTÍCIOS	P	21.081,75	16.008,20
MATERIAIS DE CONSTRUÇÃO	P	2.401,38	2.814,55
MATERIAIS GRÁFICOS	P	125,59	23,14
ATIVO NÃO CIRCULANTE		**76.609.124,72**	**65.708.491,02**
ATIVO REALIZÁVEL A LONGO PRAZO		**2.003.729,20**	**1.283.491,49**
CRÉDITOS A LONGO PRAZO		**2.003.729,20**	**1.283.491,49**

PASSIVO

ESPECIFICAÇÃO	Nota	Exercício Atual	Exercício Anterior
PASSIVO CIRCULANTE		**270.634,21**	**2.253.846,25**
FORNECEDORES E CONTAS A PAGAR A CURTO PRAZO		**202.924,28**	**1.298.572,46**
FORNECEDORES E CONTAS A PAGAR NACIONAIS A CURTO PRAZO		**202.924,28**	**1.298.572,46**
PRECATÓRIOS DE FORNECEDORES NACIONAIS - REGIME ORDINÁRIO	F	0,00	262,28
PRECATÓRIOS DE FORNECEDORES NACIONAIS - REGIME ORDINÁRIO	P	52.117,38	83.434,77
FORNECEDORES NACIONAIS	F	150.806,90	1.214.875,41
ADIANTAMENTO DE CLIENTES E DEMAIS OBRIGAÇÕES A CURTO PRAZO		**67.709,93**	**955.273,79**
VALORES RESTITUÍVEIS		**0,00**	**854.294,97**
DEPÓSITOS NÃO JUDICIAIS	F	0,00	854.294,97
OUTRAS OBRIGAÇÕES A CURTO PRAZO		**0,00**	**2.750,00**
CONSÓRCIOS A PAGAR	P	0,00	2.750,00
VALORES RESTITUÍVEIS		**67.709,93**	**98.228,82**
CONSIGNAÇÕES	F	24.906,99	34.842,30
CONSIGNAÇÕES	F	42.802,94	63.386,52
PASSIVO NÃO-CIRCULANTE		**0,00**	**115.275,19**
OBRIGAÇÕES TRABALHISTAS, PREVIDENCIÁRIAS E ASSISTÊNCIAIS A PAGAR A LONGO PRAZO		**0,00**	**115.275,19**
ENCARGOS SOCIAIS A PAGAR		**0,00**	**115.275,19**
CONTRIBUIÇÕES PREVIDENCIÁRIAS - DÉBITO PARCELADO	P	0,00	115.275,19
TOTAL PASSIVO		**270.634,21**	**2.369.121,44**

PATRIMÔNIO LÍQUIDO

ESPECIFICAÇÃO	Nota	Exercício Atual	Exercício Anterior
PATRIMÔNIO LIQUIDO		**138.897.853,02**	**113.555.099,63**
PATRIMÔNIO SOCIAL E CAPITAL SOCIAL		**15.992.512,55**	**15.992.512,55**
PATRIMÔNIO SOCIAL		**15.992.512,55**	**15.992.512,55**
PATRIMÔNIO SOCIAL - CONSOLIDAÇÃO		15.992.512,55	15.992.512,55
RESULTADOS ACUMULADOS		**122.905.340,47**	**97.562.587,08**
SUPERÁVITS OU DÉFICITS ACUMULADOS		**122.905.340,47**	**97.562.587,08**
AJUSTES DE EXERCÍCIOS ANTERIORES		0,00	-94.007,97
SUPERÁVITS OU DÉFICITS DO EXERCÍCIO		18.275.622,82	12.953.651,02
SUPERÁVITS OU DÉFICITS DE EXERCÍCIOS ANTERIORES		104.629.717,65	84.702.944,03

ID: 200169eeCFRC17AD5FE8A

MUNICÍPIO DE CORUMBIARA

ANEXO 14 - BALANÇO PATRIMONIAL

Dezembro(31/12/2024)

CONSOLIDADO - Desconsiderando as contas INTRA-OFSS

A) QUADRO PRINCIPAL

ATIVO

ESPECIFICAÇÃO	Nota	Exercício Atual	Exercício Anterior
(-) AJUSTE DE PERDAS DE CRÉDITOS A LONGO PRAZO	P	-1.421.883,17	-1.421.883,17
DÍVIDA ATIVA NÃO TRIBUTÁRIA	P	2.515.325,92	1.362.105,53
DÍVIDA ATIVA TRIBUTÁRIA	P	910.286,45	1.343.269,13
INVESTIMENTOS		**15.000,00**	**31.810,79**
PARTICIPAÇÕES PERMANENTES		**15.000,00**	**31.810,79**
PARTICIPAÇÕES AVALIADAS PELO MÉTODO DE EQUIVALÊNCIA PATRIMONIAL	P	15.000,00	31.810,79
IMOBILIZADO		**74.590.395,52**	**64.393.188,74**
BENS MÓVEIS		**36.725.796,56**	**32.288.347,43**
MÓVEIS E UTENSÍLIOS	P	2.300.106,04	2.005.283,92
VEÍCULOS	P	25.437.088,74	22.505.871,40
MÁQUINAS, APARELHOS, EQUIPAMENTOS E FERRAMENTAS	P	5.854.298,19	4.861.911,77
DEMAIS BENS MÓVEIS	P	608.125,61	608.125,61
BENS DE INFORMÁTICA	P	2.338.019,21	2.186.594,96
MATERIAIS CULTURAIS, EDUCACIONAIS E DE COMUNICAÇÃO	P	188.158,77	120.559,77
BENS IMÓVEIS		**38.571.886,19**	**32.152.224,23**
INSTALAÇÕES	P	369.686,87	369.686,87
BENS IMÓVEIS EM ANDAMENTO	P	19.818.403,38	13.398.741,42
BENS DOMINICAIS	P	10.000,00	10.000,00
BENS DE USO ESPECIAL	P	18.282.737,69	18.282.737,69
BENS DE USO COMUM DO POVO	P	4.216,02	4.216,02
DEMAIS BENS IMÓVEIS	P	86.842,23	86.842,23
(-) DEPRECIAÇÃO, EXAUSTÃO E AMORTIZAÇÃO ACUMULADAS		**-707.287,23**	**-47.382,92**
(-) DEPRECIAÇÃO ACUMULADA - BENS MÓVEIS	P	-707.287,23	-47.382,92
TOTAL		**124.952.544,87**	**108.775.409,28**

PASSIVO

ESPECIFICAÇÃO	Nota	Exercício Atual	Exercício Anterior
TOTAL PATRIMÔNIO LÍQUIDO		**138.897.853,02**	**113.555.099,63**
TOTAL		**139.168.487,23**	**115.924.221,07**

MUNICÍPIO DE CORUMBIARA

BALANÇO PATRIMONIAL

Exercício de 2024

Dezembro(31/12/2024)

B) QUADRO DOS ATIVOS E PASSIVOS FINANCEIROS E PERMANENTES

ESPECIFICAÇÃO	Nota	Exercício Atual	Exercício Anterior	ESPECIFICAÇÃO	Nota	Exercício Atual	Exercício Anterior
ATIVO FINANCEIRO		47.861.730,63	42.337.288,66	PASSIVO FINANCEIRO (218.516,83)+RP não Proc.(18.468.454,96)		18.686.971,79	16.376.795,53
ATIVO PERMANENTE		77.090.814,24	66.438.120,62	PASSIVO PERMANENTE		52.117,38	201.459,96
				SALDO PATRIMONIAL		106.213.455,70	92.197.153,79

MUNICÍPIO DE CORUMBIARA

ANEXO 14 - BALANÇO PATRIMONIAL

Exercício de 2024

Dezembro(31/12/2024)

C) QUADRO DAS CONTAS DE COMPENSAÇÃO (CONTROLE)

ESPECIFICAÇÃO				ESPECIFICAÇÃO			
SALDOS DOS ATOS POTENCIAIS ATIVOS (Contas do Grupo 811xx)	Nota	Exercício Atual	Exercício Anterior	SALDOS DOS ATOS POTENCIAIS PASSIVOS (Contas do Grupo 812xx)	Nota	Exercício Atual	Exercício Anterior
ATOS POTENCIAIS ATIVO		**1.649.463,88**	**8.501.002,42**	**ATOS POTENCIAIS PASSIVO**		**28.380.991,34**	**21.261.034,06**
DIREITOS CONVENIADOS E OUTROS INSTRUMENTOS CONGÊNERES		1.027.870,00	7.879.408,54	OBRIGAÇÕES CONTRATUAIS		28.380.991,34	21.261.034,06
DIREITOS CONTRATUAIS		621.593,88	621.593,88				
TOTAL		**1.649.463,88**	**8.501.002,42**	**TOTAL**		**28.380.991,34**	**21.261.034,06**

Municipío de Corumbiara

63.762.041/0001-35
Av. Olavo Pires, 2129 - Centro
www.corumbiara.ro.gov.br

FICHA CADASTRAL DO DOCUMENTO ELETRÔNICO

Tipo do Documento	Identificação/Número	Data
Balanço	**2024**	**10/03/2025**

ID: **300119**
CRC: **74D5DE6A**
Processo: **1-449/2025**
Usuário: **Edinaldo Paulo de Souza**
Criação: **10/03/2025 11:08:38** Finalização: **10/03/2025 11:08:49**

Processo Documento

MD5: **F80B54C271C6E14E4AB03AF3669D7D25**

SHA256: **3E962CEAB7672D6889005E9BBF0213ECF4D93DEF1003A4F46A5B98F61E01BA38**

Súmula/Objeto:

PROJETO DE LEI QUE DISPÕE SOBRE ABERTURA DE CRÉDITO ADICIONAL ESPECIAL NO VALOR DE R$ 8.078.566,49 — ASFALTO — SEMOSP.

INTERESSADOS

SECRETARIA MUNICIPAL DE OBRAS E SERVIÇOS PÚBLICOS	CORUMBIARA	RO	10/03/2025 11:08:38

ASSUNTOS

ELABORAÇÃO DE PROJETOS	10/03/2025 11:08:38

DOCUMENTOS RELACIONADOS

Projeto de Lei 016.	10/03/2025	300105

A autenticidade deste documento pode ser conferida através do QRCode acima ou ainda através do site transparencia.corumbiara.ro.gov.br informando o ID 300119 e o CRC 74D5DE6A.

MUNICÍPIO DE CORUMBIARA

ANEXO 14 - BALANÇO PATRIMONIAL

D) QUADRO DO SUPERÁVIT/DÉFICIT FINANCEIRO APURADO NO BALANÇO PATRIMONIAL

Exercício de 2024

Dezembro(31/12/2024)

CONSOLIDADO

D) QUADRO DO SUPERAVIT / DEFICIT FINANCEIRO

DESTINAÇÃO DE RECURSOS (Contas 82111XXXX)		Nota	SUPERÁVIT/DÉFICIT FINANCEIRO	
			ATUAL	EXERC. ANTERIOR
00	**ORDINÁRIO**		**18.970.722,79**	**17.268.785,79**
01	**VINCULADO**		**10.204.036,05**	**8.691.707,34**
540	Transferências do FUNDEB - Impostos e Transferências de Impostos		239.424,59	94.779,76
543	Transferências do FUNDEB - Complementação da União - VAAR		121.161,46	0,00
550	Transferência do Salário-Educação		161.855,11	32.131,44
552	Transferências de Recursos do FNDE referentes ao Programa Nacional de Alimentação Escolar (PNAE)		3.263,53	22.135,86
553	Transferências de Recursos do FNDE Referentes ao Programa Nacional de Apoio ao Transporte Escolar (PNATE)		4.926,89	39.260,44
569	Outras Transferências de Recursos do FNDE		625.804,11	63.607,05
571	Transferências do Estado referentes a Convênios e Instrumentos Congêneres vinculados à Educação		5.948,13	700.817,67
599	Outros Recursos Vinculados à Educação		68.925,24	37.978,53
600	Transferências Fundo a Fundo de Recursos do SUS provenientes do Governo Federal - Bloco de Manutenção das Ações e Serviços Públicos de Saúde		698.539,81	1.040.955,32
601	Transferências Fundo a Fundo de Recursos do SUS provenientes do Governo Federal - Bloco de Estruturação da Rede de Serviços Públicos de Saúde			1.274,44
602	Transferências Fundo a Fundo de Recursos do SUS provenientes do Governo Federal - Bloco de Manutenção das Ações e Serviços Públicos de Saúde – Recursos destinados ao enfrentamento da COVID-19 no bojo da ação 21C0.		1.123,09	568.558,06
605	Assistência financeira da União destinada à complementação ao pagamento dos pisos salariais para profissionais da enfermagem.		117.615,53	45.406,23
621	Transferências Fundo a Fundo de Recursos do SUS provenientes do Governo Estadual		711.343,29	277.235,91
631	Transferências do Governo Federal referentes a Convênios e Instrumentos Congêneres vinculados à Saúde		253.431,93	217.762,75
632	Transferências do Estado referentes a Convênios e Instrumentos Congêneres vinculados à Saúde		207.596,45	0,00
636	Outras Transferências de Convênios e Instrumentos Congêneres vinculados à Saúde		2.300,70	0,00
659	Outros Recursos Vinculados à Saúde		257.587,80	393.305,40
660	Transferência de Recursos do Fundo Nacional de Assistência Social - FNAS		261.762,67	479.139,29
661	Transferência de Recursos dos Fundos Estaduais de Assistência Social		138.764,02	119.285,81
665	Transferências de Convênios e Instrumentos Congêneres vinculados à Assistência Social		290.903,68	0,00
700	Outras Transferências de Convênios ou Instrumentos Congêneres da União		1.812.583,82	1.829.351,10
701	Outras Transferências de Convênios ou Instrumentos Congêneres dos Estados		4.102.698,56	2.711.962,93
706	Transferência Especial da União		16.759,35	16.759,35
869	Outros Recursos Extraorçamentários		99.716,29	0,00
TOTAL			**29.174.758,84**	**25.960.493,13**

Municipío de Corumbiara

63.762.041/0001-35
Av. Olavo Pires, 2129 - Centro
www.corumbiara.ro.gov.br

FICHA CADASTRAL DO DOCUMENTO ELETRÔNICO

Tipo do Documento	Identificação/Número	Data
Demonstrativo	**SUPERAVIT 2024.**	**10/03/2025**

ID: **300121**
CRC: **07BAA52F**
Processo: **1-449/2025**
Usuário: **Edinaldo Paulo de Souza**
Criação: **10/03/2025 11:09:02** Finalização: **10/03/2025 11:09:19**

Processo Documento

MD5: **37D8A4A3EE9974BEC1D835EC5FB1E121**

SHA256: **09114FF8C0B15ECFFCD8E69D04A932DB6E0FEC9C69F59728921DEFE308525E34**

Súmula/Objeto:

PROJETO DE LEI QUE DISPÕE SOBRE ABERTURA DE CRÉDITO ADICIONAL ESPECIAL NO VALOR DE R$ 8.078.566,49 — ASFALTO — SEMOSP.

INTERESSADOS

SECRETARIA MUNICIPAL DE OBRAS E SERVIÇOS PÚBLICOS	CORUMBIARA	RO	10/03/2025 11:09:02

ASSUNTOS

ELABORAÇÃO DE PROJETOS	10/03/2025 11:09:02

DOCUMENTOS RELACIONADOS

Projeto de Lei 016.	10/03/2025	300105

A autenticidade deste documento pode ser conferida através do QRCode acima ou ainda através do site transparencia.corumbiara.ro.gov.br informando o ID 300121 e o CRC 07BAA52F.

Câmara Municipal de Corumbiara

84.559.269/0001-00
Av. Itália Cautiero Franco, 2018 - Centro
https://www.corumbiara.ro.leg.br/

FICHA CADASTRAL DO DOCUMENTO ELETRÔNICO

Tipo do Documento	Identificação/Número	Data
Projeto de Lei	**016/2025**	**12/03/2025**

ID: **29966**
CRC: **D707FF33**
Processo: **2-4624/2025**
Usuário: **Jusciele Maria da Silva**
Criação: **12/03/2025 08:13:09** Finalização: **12/03/2025 08:22:32**

Processo Documento

MD5: **4D4CFC5A9938A33A0158CC59BCFC5BB0**

SHA256: **94969EEF1C6DBC4C5F56FE03AC7F1FC78ACFF20166C451E9D93E9D947DA30119**

Súmula/Objeto:

PROJETO DE LEI N.º 016/2025 - DISPÕE SOBRE A ABERTURA DE CRÈDITO ADICIONAL ESPECIAL, E DÁ OUTRAS PROVIDÊNCIAS - (PAVIMENTAÇÃO DE RUAS E AVENIDAS-SUPERAVIT 2024 - R$ 8.078.566,49).

INTERESSADOS

PREFEITURA MUNICIPAL DE CORUMBIARA	CORUMBIARA	RO	12/03/2025 08:13:09

ASSUNTOS

PROJETO DE LEI	12/03/2025 08:13:09

ANEXOS

Projeto TERRA PLANAGEM PL 016/2025	12/03/2025	29968
Projeto DRENAGEM PL 016/2025	12/03/2025	29969
Projeto PAVIMENTAÇÃO	12/03/2025	29970
Planilha ORÇAMENTO PL 016/2025	12/03/2025	29972

A autenticidade deste documento pode ser conferida através do QRCode acima ou ainda através do site eproc.corumbiara.ro.leg.br:5659 informando o ID 29966 e o CRC D707FF33.

01 PLANTA BAIXA
ESCALA: 1 : 750

INFORMAÇÕES:

RUA ANA MARTINS:
- EXTENSÃO: 190,00 m
- LARGURA:7,00 m
- ÁREA:1.330,00 m²

RUA MINAS GERAIS:
- EXTENSÃO: 896,00 m
- LARGURA: 9,00 m
- ÁREA: 8.064,00 m²

RUA GERALDO BIEZECK:
- EXTENSÃO: 347,00 m
- LARGURA: 7,00 m
- ÁREA: 2.429,00 m²

AV. SÃO PAULO:
- EXTENSÃO: 353,00 m
- LARGURA: 7,00 m
- ÁREA: 2.471,00 m²

RUA MARINETE P. PEÇANHA:
- EXTENSÃO: 250,00 m
- LARGURA: 7,00 m
- ÁREA: 1.750,00 m²

AV. MANUEL RIBEIRO:
- EXTENSÃO: 165,00 m
- LARGURA: 9,00 m
- ÁREA: 1.485,00 m²

RUA "A":
- EXTENSÃO: 140,00 m
- LARGURA:7,00 m
- ÁREA: 980,00 m²

RUA "B":
- EXTENSÃO: 140,00 m
- LARGURA:7,00 m
- ÁREA: 980,00 m²

RUA "C":
- EXTENSÃO: 125,00 m
- LARGURA: 7,00
- ÁREA: 875,00 m²

RUA "D":
- EXTENSÃO: 125,00 m
- LARGURA: 7,00 m
- ÁREA: 875,00 m²

RUA "E":
- EXTENSÃO: 110,00 m
- LARGURA: 7,00 m
- ÁREA: 770,00 m²

RUA JOÃO CARLOS DA SILVA:
- EXTENSÃO: 490,00 m
- LARGURA: 7,00
- ÁREA: 3.430,00 m²

LEGENDA:

1 2 3	ESTAQUEAMENTO
	PAVIMENTAÇÃO ASFALTICA
	CALÇADA
	ÁREA PAVIMENTADA
	ÁREA NÃO-PAVIMENTADA

SITUAÇÃO - ESCALA: 1/10.000

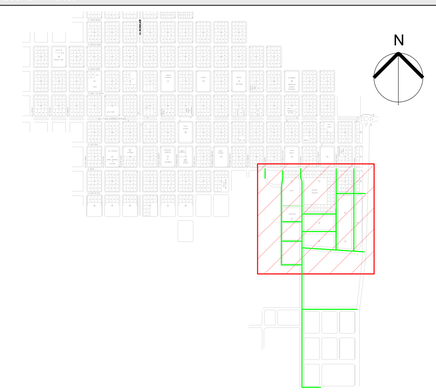

REV	DATA	MODIFICAÇÃO	DESENHO	APROVAÇÃO
01	16/12/2024	REVISÃO	MDP	ACM
00	07/08/2023	EMISSÃO INICIAL	MDP	ACM

01 PREFEITURA MUNICIPAL DE CORUMBIARA
AV. SEN. OLAVO PIRES, 2129, CORUMBIARA / RO

PROJETO: PAVIMENTAÇÃO RUAS E AVENIDAS CORUMBIARA - TCHAU POEIRA
FASE: PROJETO EXECUTIVO
DISCIPLINA: TERRAPLANAGEM
LOCAL DA OBRA: CORUMBIARA - RO
ASSINATURA: TIAGO FERNANDO MARTINS CREA: 11.842 D/GO

TÍTULO: PLANTA BAIXA
ESTAQUEAMENTO

PRANCHA: PE 01
REVISÃO: 01

ARQUIVO	DATA	ÁREA	ESCALA	RESP. PROJETO	COORDENADOR
0122_092_TERR_PE_RE01	16/12/24	-	INDICADA	MDP	TFM

TAMANHO:A1

ID: 299683 e OBRCC 159148395

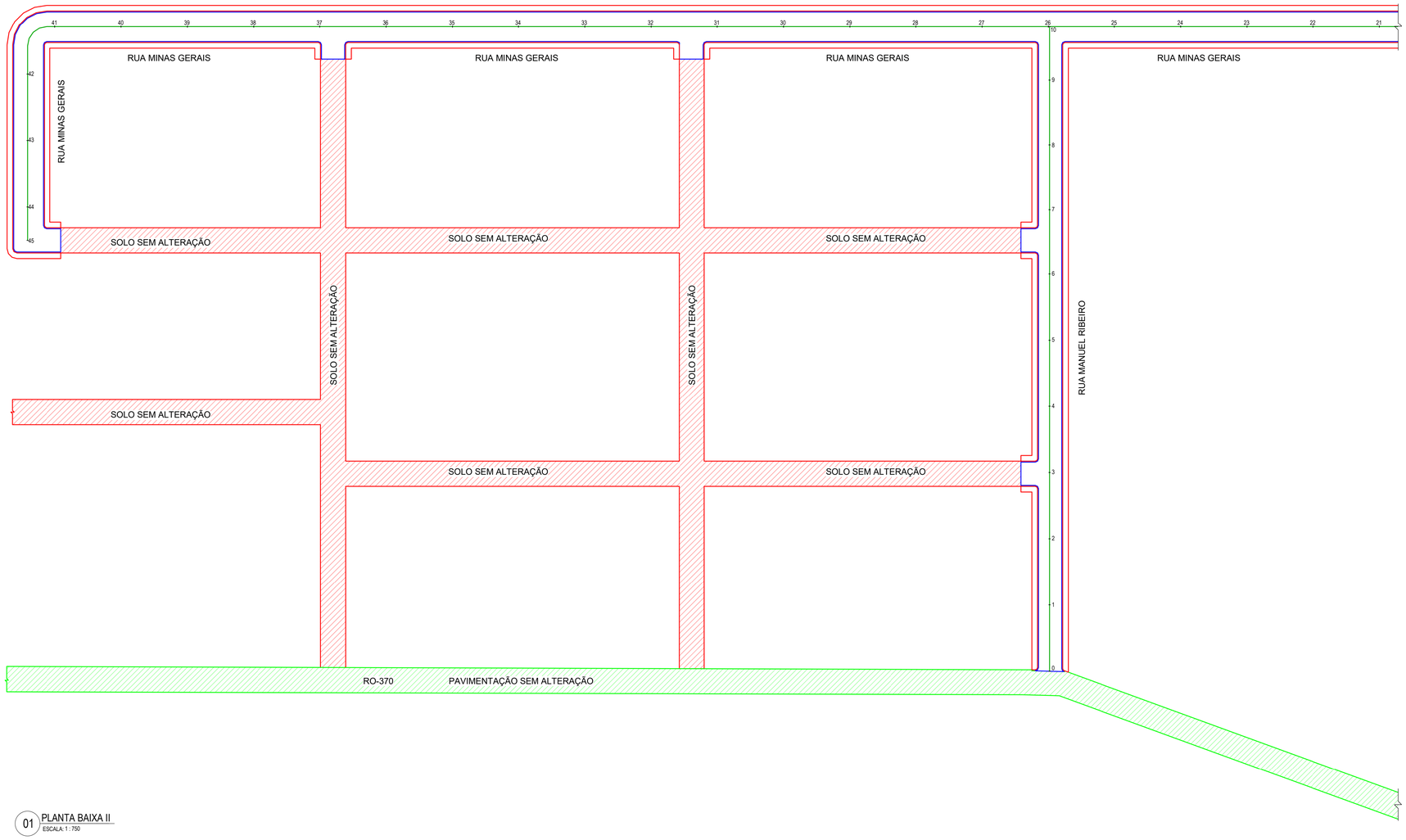

01 PLANTA BAIXA II
ESCALA: 1 : 750

INFORMAÇÕES:

RUA ANA MARTINS:
- EXTENSÃO: 190,00 m
- LARGURA:7,00 m
- ÁREA:1.330,00 m²

RUA MINAS GERAIS:
- EXTENSÃO: 896,00 m
- LARGURA: 9,00 m
- ÁREA: 8.064,00 m²

RUA GERALDO BIEZECK:
- EXTENSÃO: 347,00 m
- LARGURA: 7,00 m
- ÁREA: 2.429,00 m²

AV. SÃO PAULO:
- EXTENSÃO: 353,00 m
- LARGURA: 7,00 m
- ÁREA: 2.471,00 m²

RUA MARINETE P. PEÇANHA:
- EXTENSÃO: 250,00 m
- LARGURA: 7,00 m
- ÁREA: 1.750,00 m²

AV. MANUEL RIBEIRO:
- EXTENSÃO: 165,00 m
- LARGURA: 9,00 m
- ÁREA: 1.485,00 m²

RUA "A":
- EXTENSÃO: 140,00 m
- LARGURA:7,00 m
- ÁREA: 980,00 m²

RUA "B":
- EXTENSÃO: 140,00 m
- LARGURA:7,00 m
- ÁREA: 980,00 m²

RUA "C":
- EXTENSÃO: 125,00 m
- LARGURA: 7,00
- ÁREA: 875,00 m²

RUA "D":
- EXTENSÃO: 125,00 m
- LARGURA: 7,00 m
- ÁREA: 875,00 m²

RUA "E":
- EXTENSÃO: 110,00 m
- LARGURA: 7,00 m
- ÁREA: 770,00 m²

RUA JOÃO CARLOS DA SILVA:
- EXTENSÃO: 490,00 m
- LARGURA: 7,00
- ÁREA: 3.430,00 m²

LEGENDA:

1 2 3	ESTAQUEAMENTO
	PAVIMENTAÇÃO ASFALTICA
	CALÇADA
	ÁREA PAVIMENTADA
	ÁREA NÃO-PAVIMENTADA

SITUAÇÃO - ESCALA: 1/10.000

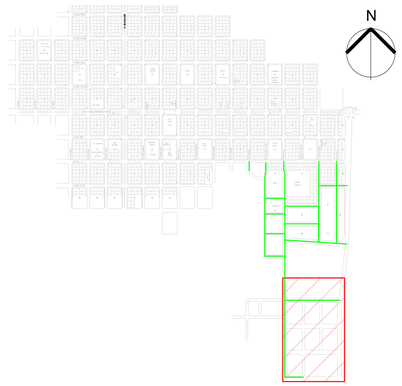

REV	DATA	MODIFICAÇÃO	DESENHO	APROVAÇÃO
01	16/12/2024	REVISÃO	MDP	ACM
00	07/08/2023	EMISSÃO INICIAL	MDP	ACM

01 PREFEITURA MUNICIPAL DE CORUMBIARA
AV. SEN. OLAVO PIRES, 2129, CORUMBIARA / RO

PROJETO: PAVIMENTAÇÃO RUAS E AVENIDAS CORUMBIARA - TCHAU POEIRA
FASE: PROJETO EXECUTIVO
DISCIPLINA: TERRAPLANAGEM
LOCAL DA OBRA: CORUMBIARA - RO
ASSINATURA: TIAGO FERNANDO MARTINS CREA: 11.842D/GO
TÍTULO: PLANTA BAIXA ESTAQUEAMENTO
PRANCHA: PE 02
REVISÃO: 01

ARQUIVO	DATA	ÁREA	ESCALA	RESP. PROJETO	COORDENADOR
0122_092_TERR_PE_RE01	16/12/24	-	INDICADA	MDP	TFM

TAMANHO: A2+

ID: 299683 e OBRC 1751835

01 RUA "A"
ESCALA: 1 : 250

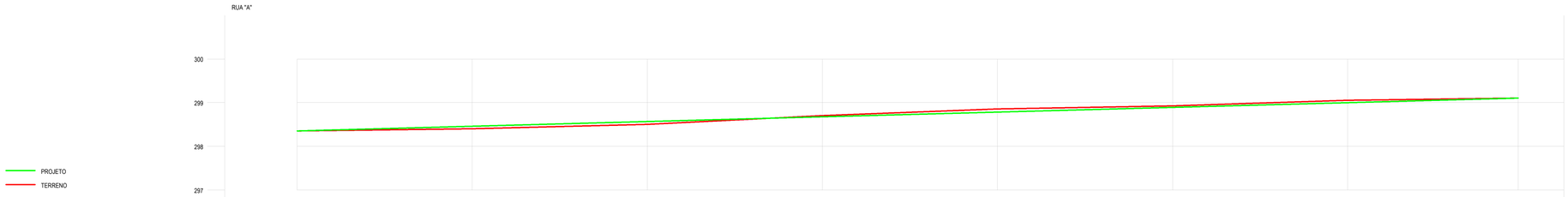

COTAS TERRENO/PROJETO	298.350 / 298.350	298.400 / 298.400	298.500 / 298.500	298.700 / 298.700	298.876 / 298.800	298.922 / 298.900	299.058 / 299.000	299.097 / 299.097
ESTAQUEAMENTO	0	1	2	3	4	5	6	7
VÃO	20.00	20.00	20.00	20.00	20.00	20.00	19.50	
VÃO ACUMULADO	0.00	20.00	40.00	60.00	80.00	100.00	120.00	139.50
PLANIMETRIA								

02 PERFIL LONGITUDINAL - RUA "A"
ESCALA: 1 : 250

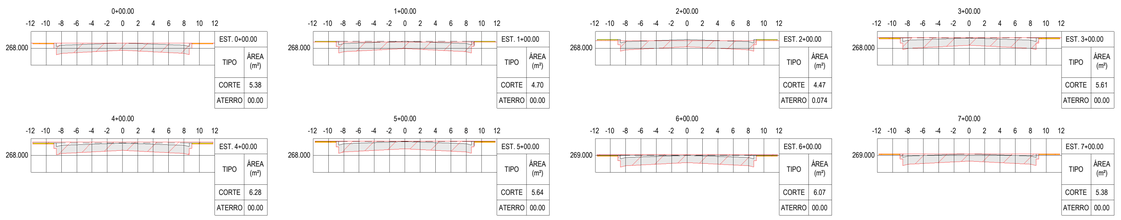

03 SEÇÕES TRANSVERSAIS - RUA "A"
ESCALA: 1 : 200

VOLUME TOTAL							
ESTACA	ÁREA DE CORTE(m³)	ÁREA DE ATERRO(m³)	VOLUME DE CORTE(m³)	VOLUME DE ATERRO(m³)	VOL. DE CORTE ACUM.(m³)	VOL. DE ATERRO ACUM.(m³)	VOLUME LÍQUIDO(m³)
0+00.00	5,38	0	0	0	0	0	
1+00.00	4,7	0	100,8	0	100,8	0	
2+00.00	4,47	0,074	91,7	0,74	192,5	0,74	
3+00.00	5,61	0	100,8	0,74	293,3	1,48	
4+00.00	6,28	0	118,9	0	412,2	1,48	
5+00.00	5,64	0	119,2	0	531,4	1,48	
6+00.00	6,07	0	117,1	0	648,5	1,48	
7+00.00	5,38	0	114,5	0	763	1,48	761,52

04 TABELA DE VOLUME - RUA "A"
ESCALA: 1 : 50

SITUAÇÃO - ESCALA: 1/10.000

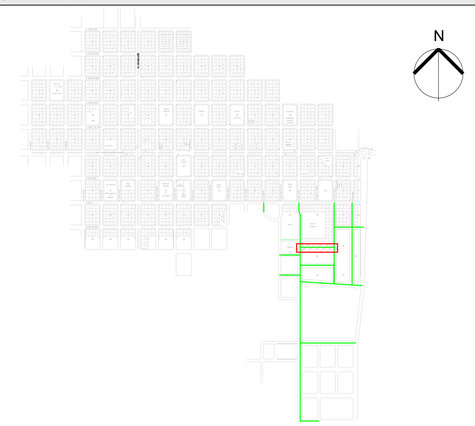

REV	DATA	MODIFICAÇÃO	DESENHO	APROVAÇÃO
01	17/12/2024	REVISÃO	MDP	ACM
00	07/08/2023	EMISSÃO INICIAL	MDP	ACM

01 PREFEITURA MUNICIPAL DE CORUMBIARA
AV. SEN. OLAVO PIRES, 2129, CORUMBIARA / RO

PROJETO: PAVIMENTAÇÃO RUAS E AVENIDAS CORUMBIARA - TCHAU POEIRA
FASE: PROJETO EXECUTIVO
DISCIPLINA: TERRAPLANAGEM
ASSINATURA: TIAGO FERNANDO MARTINS CREA: 11.842D/GO
LOCAL DA OBRA: CORUMBIARA - RO
TÍTULO: ESTAQUEAMENTO / PERFIL LONGITUDINAL / SEÇÕES TRANSVERSAIS
PRANCHA: PE 03
REVISÃO: 01

ARQUIVO	DATA	ÁREA	ESCALA	RESP. PROJETO	COORDENADOR
0122_092_TERR_PE_RE01	17/12/24	-	INDICADA	MDP	TFM

TAMANHO: A2+

ID: 299683 e OBRCC 1791 48B95

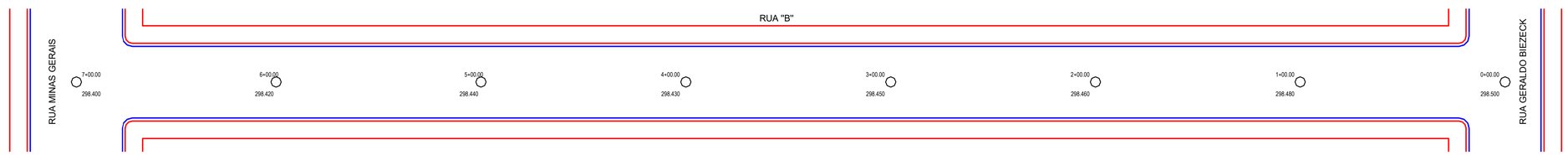

01 RUA "B"
ESCALA: 1 : 250

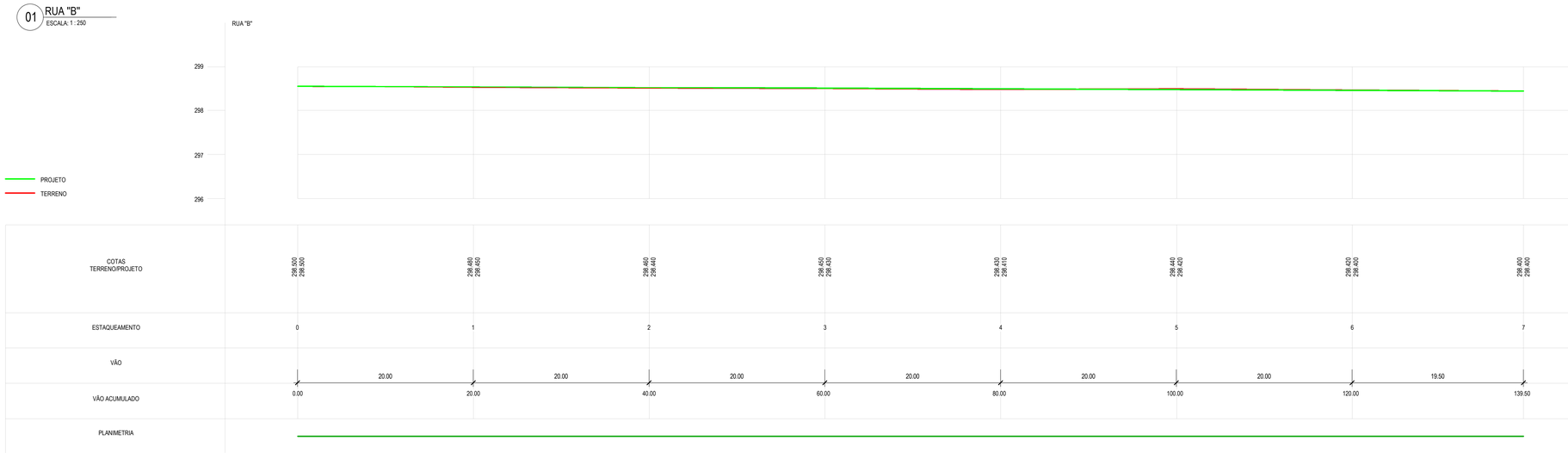

02 PERFIL LONGITUDINAL - RUA "B"
ESCALA: 1 : 250

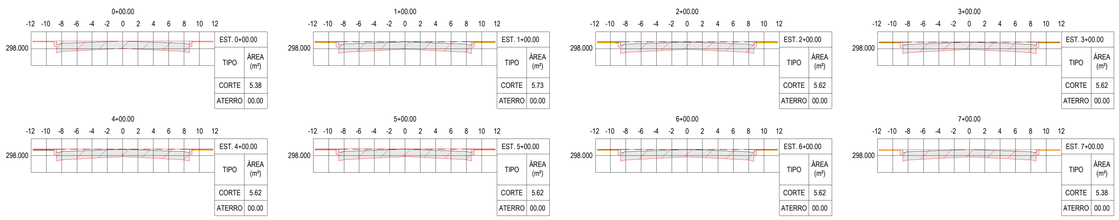

03 SEÇÕES TRANSVERSAIS - RUA "B"
ESCALA: 1 : 200 250

VOLUME TOTAL							
ESTACA	ÁREA DE CORTE(m²)	ÁREA DE ATERRO(m²)	VOLUME DE CORTE(m³)	VOLUME DE ATERRO(m³)	VOL. DE CORTE ACUM.(m³)	VOL. DE ATERRO ACUM.(m³)	VOLUME LÍQUIDO(m³)
0+00.00	5,38	0	0	0	0	0	
1+00.00	5,73	0	111,1	0	111,1	0	
2+00.00	5,62	0	113,5	0	224,6	0	
3+00.00	5,62	0	112,4	0	337	0	
4+00.00	5,62	0	112,4	0	449,4	0	
5+00.00	5,62	0	112,4	0	561,8	0	
6+00.00	5,62	0	112,4	0	674,2	0	
7+00.00	5,38	0	110	0	784,2	0	784,2

04 TABELA DE VOLUME - RUA "B"
ESCALA: 1 : 50

SITUAÇÃO - ESCALA: 1/10.000

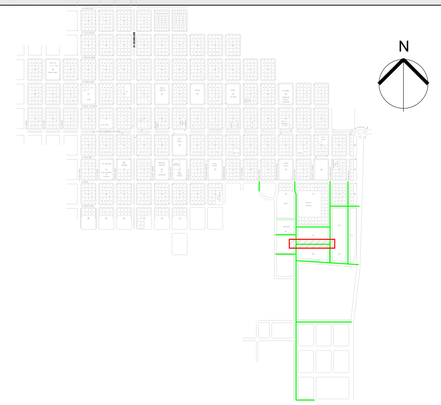

REV	DATA	MODIFICAÇÃO	DESENHO	APROVAÇÃO
01	16/12/2024	REVISÃO	MDP	ACM
00	07/08/2023	EMISSÃO INICIAL	MDP	ACM

01 PREFEITURA MUNICIPAL DE CORUMBIARA
AV. SEN. OLAVO PIRES, 2129, CORUMBIARA / RO

PROJETO: PAVIMENTAÇÃO RUAS E AVENIDAS CORUMBIARA - TCHAU POEIRA
FASE: PROJETO EXECUTIVO
DISCIPLINA: TERRAPLANAGEM
ASSINATURA
LOCAL DA OBRA: CORUMBIARA - RO
TIAGO FERNANDO MARTINS
CREA: 11.842D/GO
TÍTULO: ESTAQUEAMENTO
PERFIL LONGITUDINAL
SEÇÕES TRANSVERSAIS
PRANCHA: PE 04
REVISÃO: 01

ARQUIVO	DATA	ÁREA	ESCALA	RESP. PROJETO	COORDENADOR
0122_092_TERR_PE_RE01	17/12/24	-	INDICADA	MDP	TFM

TAMANHO:A2+

ID: 299783e0BRCCE4F5A1335

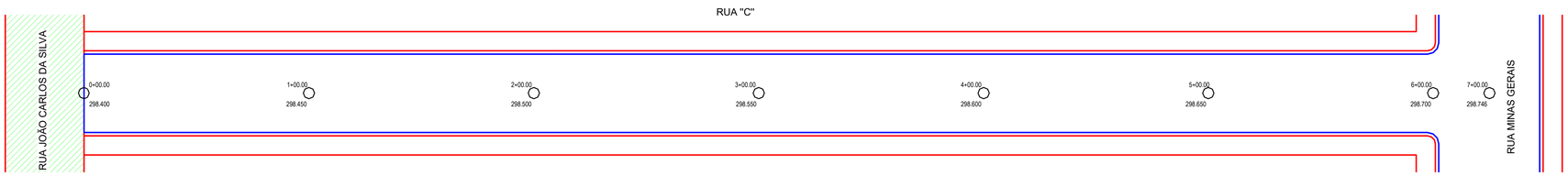

01 RUA "C"
ESCALA: 1 : 250

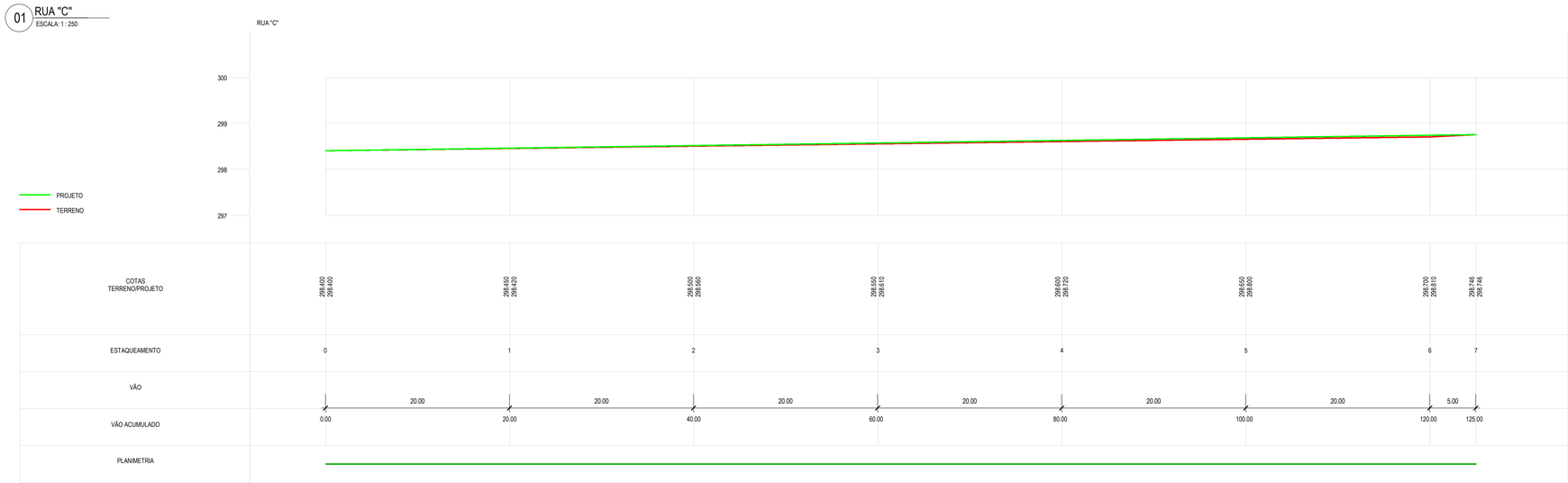

02 PERFIL LONGITUDINAL - RUA "C"
ESCALA: 1 : 250

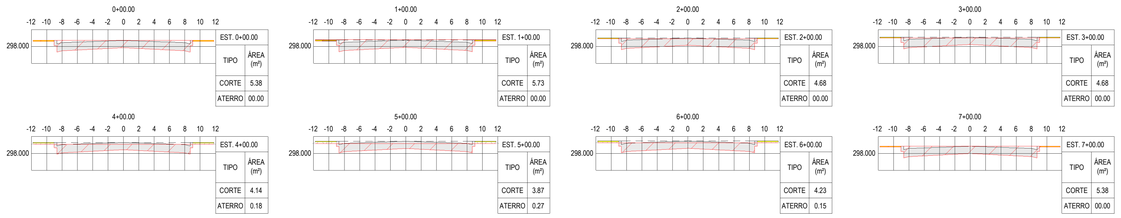

03 SEÇÕES TRANSVERSAIS - RUA "C"
ESCALA: 1 : 250

VOLUME TOTAL							
ESTACA	ÁREA DE CORTE(m²)	ÁREA DE ATERRO(m²)	VOLUME DE CORTE(m³)	VOLUME DE ATERRO(m³)	VOL. DE CORTE ACUM.(m³)	VOL. DE ATERRO ACUM.(m³)	VOLUME LÍQUIDO(m³)
0+00.00	5,38	0	0	0	0	0	
1+00.00	5,73	0	111,1	0	111,1	0	
2+00.00	4,68	0	104,1	0	215,2	0	
3+00.00	4,68	0	93,6	0	308,8	0	
4+00.00	4,14	0,18	88,2	1,8	397	1,8	
5+00.00	3,87	0,27	80,1	4,5	477,1	6,3	
6+00.00	4,23	0,15	81	4,2	558,1	10,5	
7+00.00	5,38	0	96,1	1,5	654,2	12	642,2

04 TABELA DE VOLUME - RUA "C"
ESCALA: 1 : 50

SITUAÇÃO - ESCALA: 1/10.000

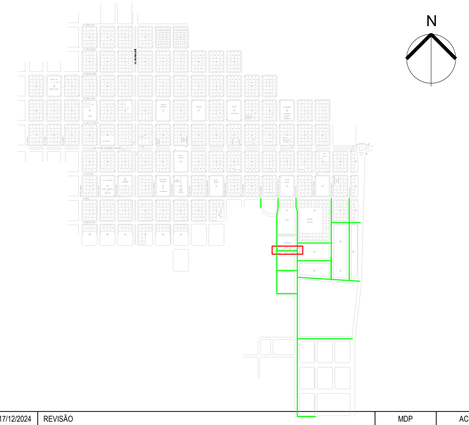

REV	DATA	MODIFICAÇÃO	DESENHO	APROVAÇÃO
01	17/12/2024	REVISÃO	MDP	ACM
00	07/08/2023	EMISSÃO INICIAL	MDP	ACM

01 PREFEITURA MUNICIPAL DE CORUMBIARA
AV. SEN. OLAVO PIRES, 2129, CORUMBIARA / RO

PROJETO: PAVIMENTAÇÃO RUAS E AVENIDAS CORUMBIARA - TCHAU POEIRA
FASE: PROJETO EXECUTIVO
DISCIPLINA: TERRAPLANAGEM
LOCAL DA OBRA: CORUMBIARA - RO
ASSINATURA: TIAGO FERNANDO MARTINS CREA: 11.842D/GO
TÍTULO: ESTAQUEAMENTO
PERFIL LONGITUDINAL
SEÇÕES TRANSVERSAIS
PRANCHA: PE 05
REVISÃO: 01

ARQUIVO	DATA	ÁREA	ESCALA	RESP. PROJETO	COORDENADOR
0122_092_TERR_PE_RE01	17/12/24	-	INDICADA	MDP	TFM

TAMANHO: A2+

ID: 299683 e OBRCC 179148195

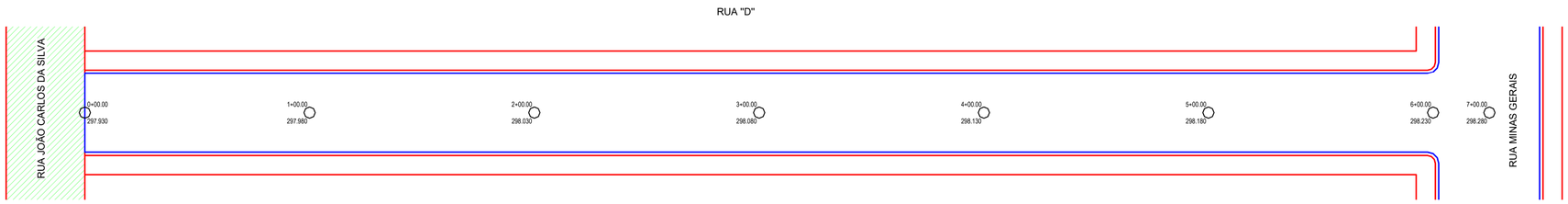

01 RUA "D"
ESCALA: 1 : 250

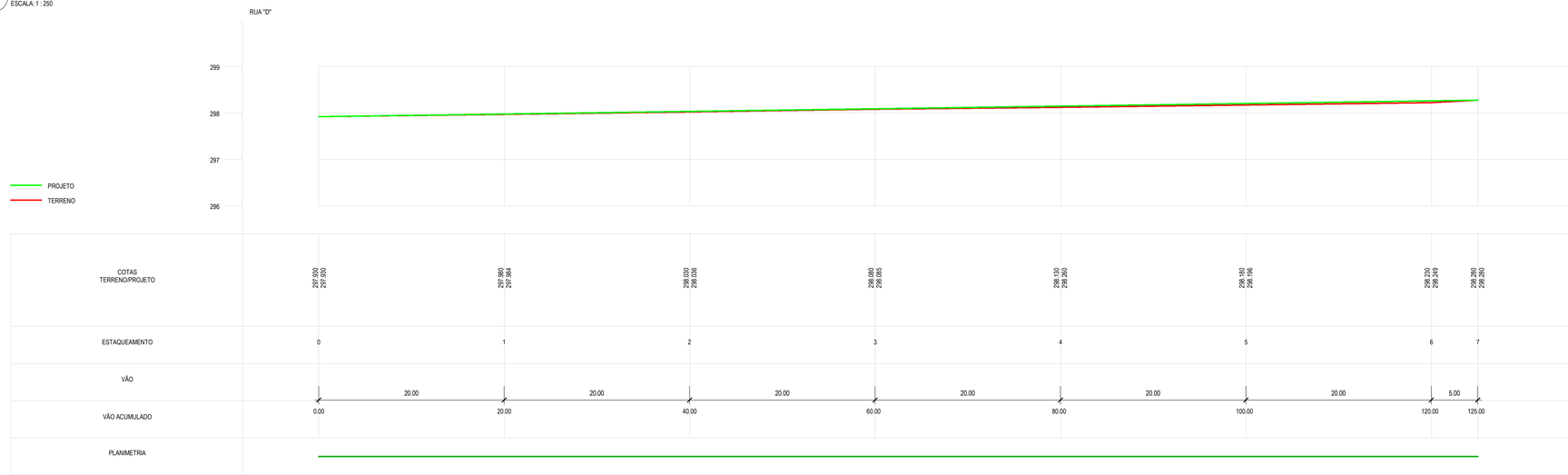

02 PERFIL LONGITUDINAL - RUA "D"
ESCALA: 1 : 250

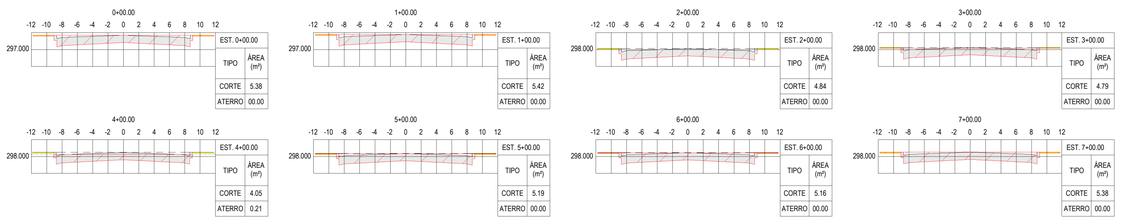

03 SEÇÕES TRANSVERSAIS - RUA "D"
ESCALA: 1 : 250

	VOLUME TOTAL						
ESTACA	ÁREA DE CORTE(m²)	ÁREA DE ATERRO(m²)	VOLUME DE CORTE(m³)	VOLUME DE ATERRO(m³)	VOL. DE CORTE ACUM.(m³)	VOL. DE ATERRO ACUM.(m³)	VOLUME LÍQUIDO(m³)
0+00.00	5,38	0	0	0	0	0	
1+00.00	5,42	0	108	0	108	0	
2+00.00	4,84	0	102,6	0	210,6	0	
3+00.00	4,79	0	96,3	0	306,9	0	
4+00.00	4,05	0,21	88,4	2,1	395,3	2,1	
5+00.00	5,19	0	92,4	2,1	487,7	4,2	
6+00.00	5,16	0	103,5	0	591,2	4,2	
7+00.00	5,38	0	105,4	0	696,6	4,2	692,4

04 TABELA DE VOLUME - RUA "D"
ESCALA: 1 : 50

SITUAÇÃO - ESCALA: 1/10.000

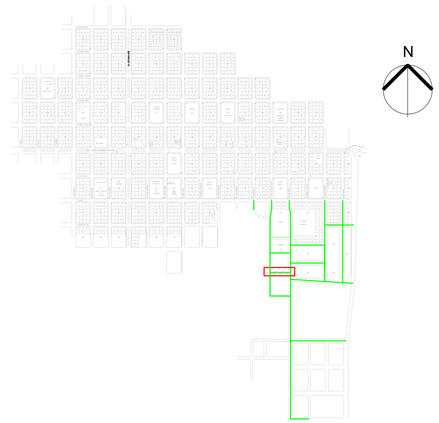

REV	DATA	MODIFICAÇÃO	DESENHO	APROVAÇÃO
01	17/12/2024	REVISÃO	MDP	ACM
00	07/08/2023	EMISSÃO INICIAL	MDP	ACM

MAMORÉ CONSTRUÇÕES E MEIO AMBIENTE

01 PREFEITURA MUNICIPAL DE CORUMBIARA
AV. SEN. OLAVO PIRES, 2129, CORUMBIARA / RO

PROJETO: PAVIMENTAÇÃO RUAS E AVENIDAS CORUMBIARA - TCHAU POEIRA
FASE: PROJETO EXECUTIVO
DISCIPLINA: TERRAPLANAGEM
ASSINATURA: TIAGO FERNANDO MARTINS CREA: 11.842D/GO
LOCAL DA OBRA: CORUMBIARA - RO
TÍTULO: ESTAQUEAMENTO / PERFIL LONGITUDINAL / SEÇÕES TRANSVERSAIS
PRANCHA: PE 06
REVISÃO: 01

ARQUIVO	DATA	ÁREA	ESCALA	RESP. PROJETO	COORDENADOR
0122_092_TERR_PE_RE01	17/12/24	-	INDICADA	MDP	TFM

TAMANHO:A2+

ID: 299683 OBRCC 179548395

01 RUA "E"
ESCALA: 1 : 250

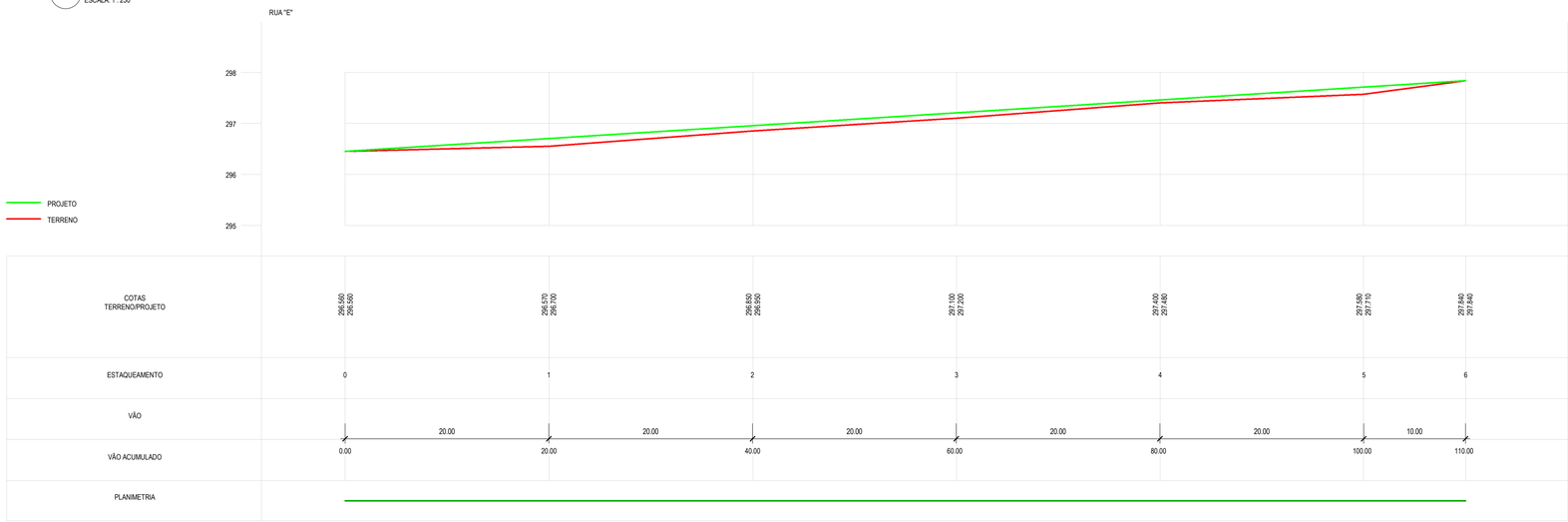

02 PERFIL LONGITUDINAL - RUA "E"
ESCALA: 1 : 250

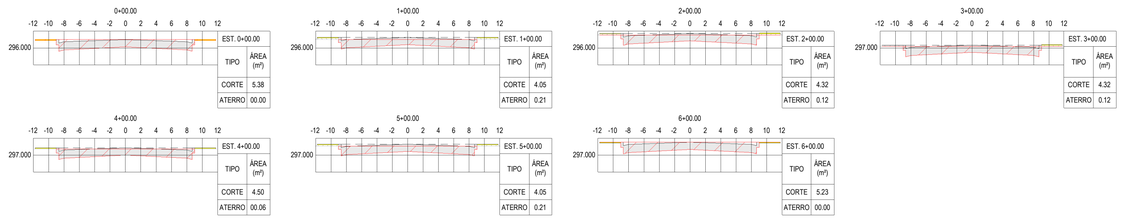

03 SEÇÕES TRANSVERSAIS - RUA "E"
ESCALA: 1 : 250

VOLUME TOTAL							
ESTACA	ÁREA DE CORTE(m²)	ÁREA DE ATERRO(m²)	VOLUME DE CORTE(m³)	VOLUME DE ATERRO(m³)	VOL. DE CORTE ACUM.(m³)	VOL. DE ATERRO ACUM.(m³)	VOLUME LÍQUIDO(m³)
0+00.00	5,38	0	0	0	0	0	
1+00.00	4,05	0,21	94,3	2,1	94,3	2,1	
2+00.00	4,32	0,12	83,7	3,3	178	5,4	
3+00.00	4,32	0,12	86,4	2,4	264,4	7,8	
4+00.00	4,5	0,06	88,2	1,8	352,6	9,6	
5+00.00	4,05	0,21	85,5	2,7	438,1	12,3	
6+00.00	5,23	0	92,8	2,1	530,9	14,4	516,5

04 TABELA DE VOLUME - RUA "E"
ESCALA: 1 : 50

SITUAÇÃO - ESCALA: 1/10.000

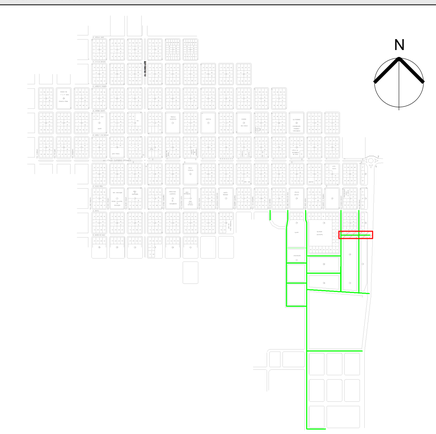

REV	DATA	MODIFICAÇÃO	DESENHO	APROVAÇÃO
01	17/12/2024	REVISÃO	MDP	ACM
00	07/08/2023	EMISSÃO INICIAL	MDP	ACM

01 PREFEITURA MUNICIPAL DE CORUMBIARA
AV. SEN. OLAVO PIRES, 2129, CORUMBIARA / RO

PROJETO: PAVIMENTAÇÃO RUAS E AVENIDAS CORUMBIARA - TCHAU POEIRA
FASE: PROJETO EXECUTIVO
DISCIPLINA: TERRAPLANAGEM
ASSINATURA: TIAGO FERNANDO MARTINS CREA: 11.842D/GO
LOCAL DA OBRA: CORUMBIARA - RO
TÍTULO: ESTAQUEAMENTO
PERFIL LONGITUDINAL
SEÇÕES TRANSVERSAIS
PRANCHA: PE 07
REVISÃO: 01

ARQUIVO	DATA	ÁREA	ESCALA	RESP. PROJETO	COORDENADOR
0122_092_TERR_PE_RE01	17/12/24	-	INDICADA	MDP	TFM

TAMANHO: A2+

ID: 299683 e OBRCC 179 48 B 95

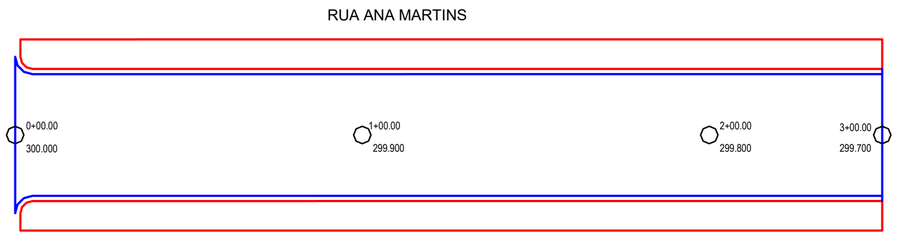

01 RUA ANA MARTINS
ESCALA: 1 : 250

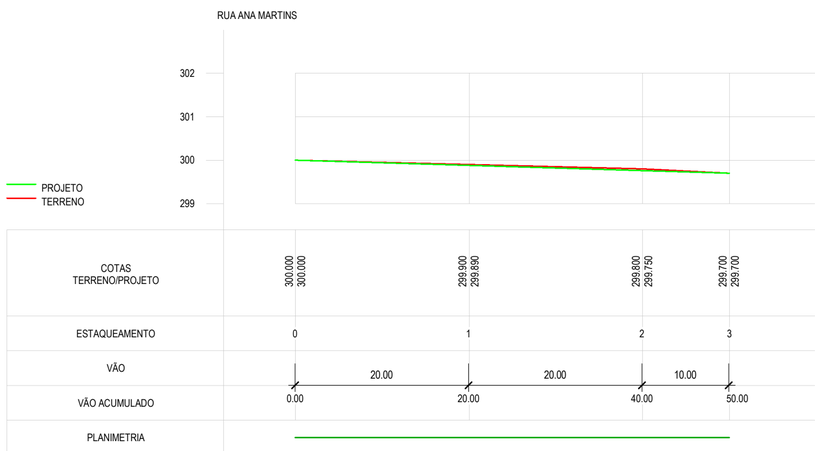

02 PERFIL LONGITUDINAL - RUA ANA MARTINS
ESCALA: 1 : 250

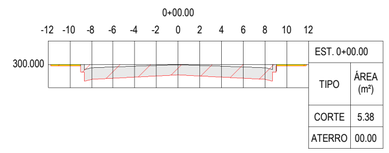

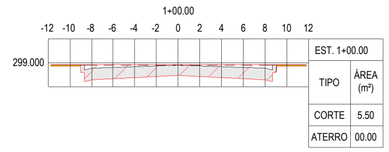

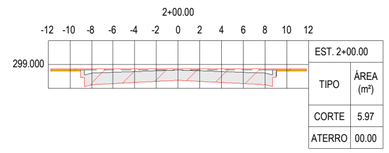

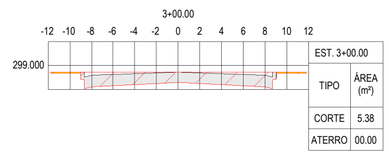

03 SEÇÕES TRANSVERSAIS - RUA ANA MARTINS
ESCALA: 1 : 250

VOLUME TOTAL							
ESTACA	ÁREA DE CORTE(m²)	ÁREA DE ATERRO(m²)	VOLUME DE CORTE(m³)	VOLUME DE ATERRO(m³)	VOL. DE CORTE ACUM.(m³)	VOL. DE ATERRO ACUM.(m³)	VOLUME LÍQUIDO(m³)
0+00.00	5,38	0	0	0	0	0	
1+00.00	5,5	0	108,8	0	108,8	0	
2+00.00	5,97	0	114,7	0	223,5	0	
3+00.00	5,38	0	113,5	0	337	0	337

04 TABELA DE VOLUME - RUA ANA MARTINS
ESCALA: 1 : 50

SITUAÇÃO - ESCALA: 1/10.000

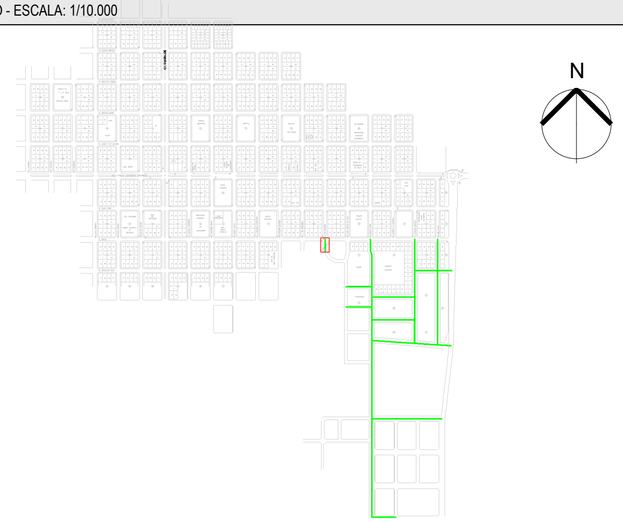

REV	DATA	MODIFICAÇÃO	DESENHO	APROVAÇÃO
01	17/12/2024	REVISÃO	MDP	ACM
00	07/08/2023	EMISSÃO INICIAL	MDP	ACM

01 PREFEITURA MUNICIPAL DE CORUMBIARA
AV. SEN. OLAVO PIRES, 2129, CORUMBIARA / RO

PROJETO: PAVIMENTAÇÃO RUAS E AVENIDAS CORUMBIARA - TCHAU POEIRA
FASE: PROJETO EXECUTIVO
DISCIPLINA: TERRAPLANAGEM
ASSINATURA: TIAGO FERNANDO MARTINS CREA: 11.842D/GO
LOCAL DA OBRA: CORUMBIARA - RO
TÍTULO: ESTAQUEAMENTO
PERFIL LONGITUDINAL
SEÇÕES TRANSVERSAIS
PRANCHA: PE 08
REVISÃO: 01

ARQUIVO	DATA	ÁREA	ESCALA	RESP. PROJETO	COORDENADOR
0122_092_TERR_PE_RE01	17/08/24	-	INDICADA	MDP	TFM

ID: 299683 e OBRCC 29 5 4E35

TAMANHO: A3+

01 RUA GERALDO BIEZECK - TRECHO 01
ESCALA: 1 : 250

02 RUA GERALDO BIEZECK - TRECHO 02
ESCALA: 1 : 250

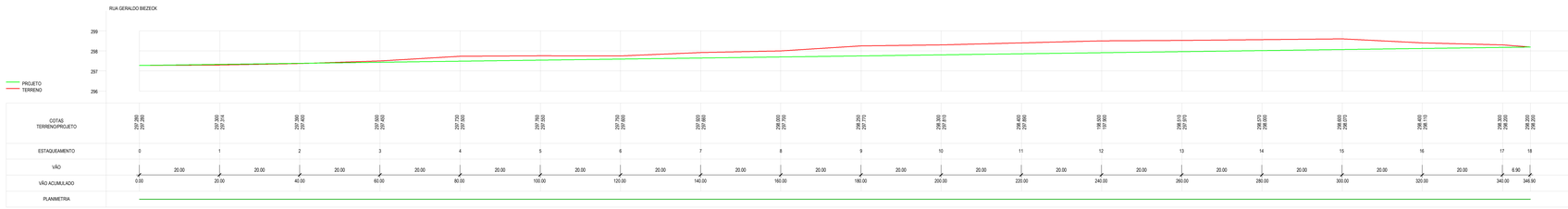

03 PERFIL LONGITUDINAL - RUA GERALDO BIEZECK
ESCALA: 1 : 250

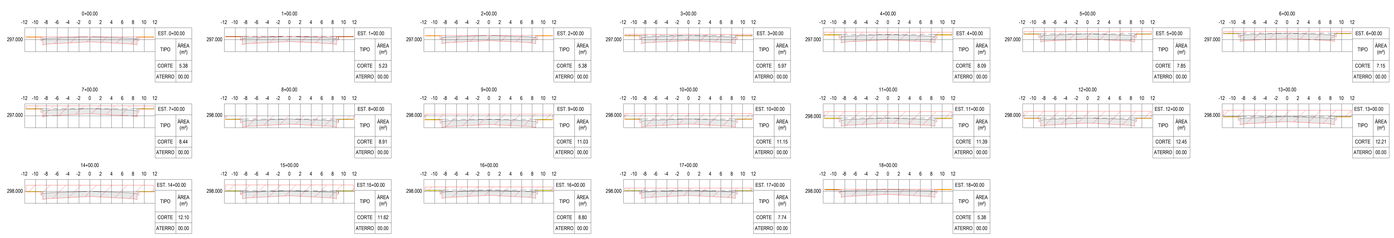

04 SEÇÕES TRANSVERSAIS - RUA GERALDO BIEZECK
ESCALA: 1 : 250

	VOLUME TOTAL						
ESTACA	ÁREA DE CORTE(m²)	ÁREA DE ATERRO(m²)	VOLUME DE CORTE(m³)	VOLUME DE ATERRO(m³)	VOL. DE CORTE ACUM.(m³)	VOL. DE ATERRO ACUM.(m³)	VOLUME LÍQUIDO(m³)
0+00.00	5,38	0	0	0	0	0	
1+00.00	5,23	0	106,1	0	106,1	0	
2+00.00	5,38	0	106,1	0	212,2	0	
3+00.00	5,97	0	113,5	0	325,7	0	
4+00.00	8,09	0	140,6	0	466,3	0	
5+00.00	7,85	0	159,4	0	625,7	0	
6+00.00	7,15	0	150	0	775,7	0	
7+00.00	8,44	0	155,9	0	931,6	0	
8+00.00	8,91	0	173,5	0	1105,1	0	
9+00.00	11,03	0	199,4	0	1304,5	0	
10+00.00	11,15	0	221,8	0	1526,3	0	
11+00.00	11,39	0	225,4	0	1751,7	0	
12+00.00	12,45	0	238,4	0	1990,1	0	
13+00.00	12,21	0	246,6	0	2236,7	0	
14+00.00	12,1	0	243,1	0	2479,8	0	
15+00.00	11,62	0	237,2	0	2717	0	
16+00.00	8,8	0	204,2	0	2921,2	0	
17+00.00	7,74	0	165,4	0	3086,6	0	
18+00.00	5,38	0	131,2	0	3217,8	0	3217,8

04 TABELA DE VOLUME - RUA GERALDO BIEZECK
ESCALA: 1 : 50

SITUAÇÃO - ESCALA: 1/10.000

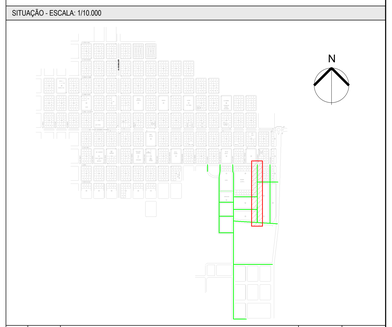

REV	DATA	MODIFICAÇÃO	DESENHO	APROVAÇÃO
01	17/12/2024	REVISÃO	MDP	ACM
00	07/06/2023	EMISSÃO INICIAL	MDP	ACM

01 PREFEITURA MUNICIPAL DE CORUMBIARA
AV. SEN. OLAVO PIRES, 2129, CORUMBIARA / RO

MAMORÉ CONSTRUÇÕES E MEIO AMBIENTE

PROJETO: PAVIMENTAÇÃO RUAS E AVENIDAS CORUMBIARA - TCHAU POEIRA
FASE: PROJETO EXECUTIVO
DISCIPLINA: TERRAPLANAGEM
LOCAL DA OBRA: CORUMBIARA - RO
ASSINATURA
TIAGO FERNANDO MARTINS
CREA: 11.843/D/GO
TÍTULO: ESTAQUEAMENTO
PERFIL LONGITUDINAL
SEÇÕES TRANSVERSAIS
PRANCHA: PE 09
REVISÃO: 01

ARQUIVO	DATA	ÁREA	ESCALA	RESP. PROJETO	COORDENADOR
0122_092_TERR_PE_RE01	17/12/24	-	INDICADA	MDP	TFM

TAMANHO: A1+

ID: 299683 - 00000000000000000000

01 AV SÃO PAULO - TRECHO 01
ESCALA: 1 : 250

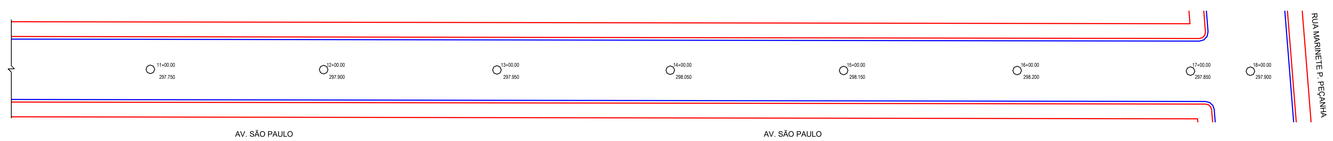

02 AV SÃO PAULO - TRECHO 02
ESCALA: 1 : 250

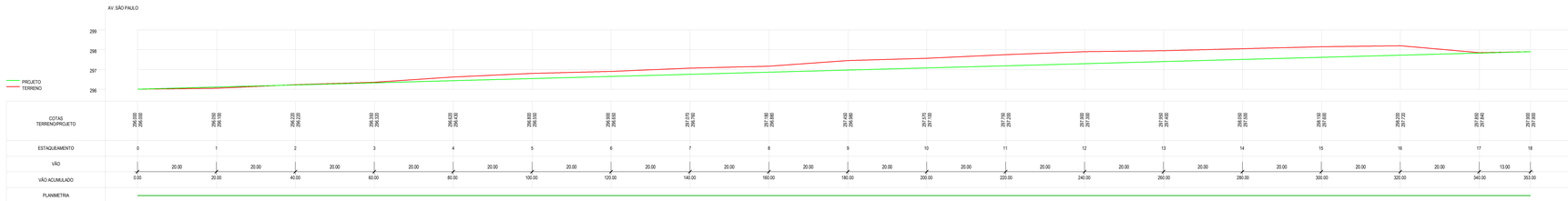

03 PERFIL LONGITUDINAL - AV. SÃO PAULO
ESCALA: 1 : 250

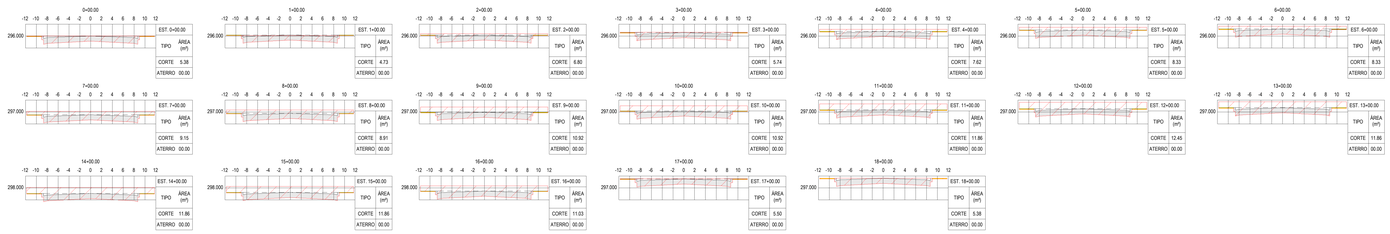

04 SEÇÕES TRANSVERSAIS - AV. SÃO PAULO
ESCALA: 1 : 250

	VOLUME TOTAL						
ESTACA	ÁREA DE CORTE(m^2)	ÁREA DE ATERRO(m^2)	VOLUME DE CORTE(m^3)	VOLUME DE ATERRO(m^3)	VOL. DE CORTE ACUM.(m^3)	VOL. DE ATERRO ACUM.(m^3)	VOLUME LÍQUIDO(m^3)
0+00.00	5,38	0	0	0	0	0	
1+00.00	4,73	0	101,1	0	101,1	0	
2+00.00	6,8	0	115,3	0	216,4	0	
3+00.00	5,74	0	125,4	0	341,8	0	
4+00.00	7,62	0	133,6	0	475,4	0	
5+00.00	8,33	0	159,5	0	634,9	0	
6+00.00	8,33	0	166,6	0	801,5	0	
7+00.00	9,15	0	174,8	0	976,3	0	
8+00.00	8,91	0	180,6	0	1156,9	0	
9+00.00	10,92	0	198,3	0	1355,2	0	
10+00.00	10,92	0	218,4	0	1573,6	0	
11+00.00	11,86	0	227,8	0	1801,4	0	
12+00.00	12,45	0	243,1	0	2044,5	0	
13+00.00	11,86	0	243,1	0	2287,6	0	
14+00.00	11,86	0	237,2	0	2524,8	0	
15+00.00	11,86	0	237,2	0	2762	0	
16+00.00	11,03	0	228,9	0	2990,9	0	
17+00.00	5,5	0	165,3	0	3156,2	0	
18+00.00	5,38	0	108,8	0	3265	0	3265

04 TABELA DE VOLUME - RUA SÃO PAULO
ESCALA: 1: 50

SITUAÇÃO - ESCALA: 1/10.000

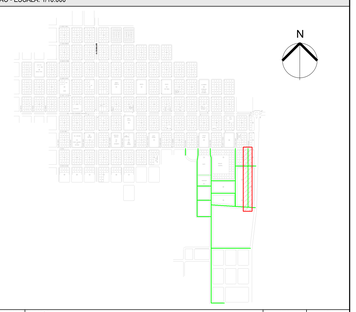

REV	DATA	MODIFICAÇÃO	DESENHO	APROVAÇÃO
01	17/12/2024	REVISÃO	MDP	ACM
00	07/06/2023	EMISSÃO INICIAL	MDP	ACM

MAMORÉ CONSTRUÇÕES E MEIO AMBIENTE

01 PREFEITURA MUNICIPAL DE CORUMBIARA
AV. SEN. OLAVO PIRES, 2129, CORUMBIARA / RO

PROJETO: PAVIMENTAÇÃO RUAS E AVENIDAS CORUMBIARA - TCHAU POEIRA
FASE: PROJETO EXECUTIVO
DISCIPLINA: TERRAPLANAGEM
ASSINATURA
LOCAL DA OBRA: CORUMBIARA - RO
TIAGO FERNANDO MARTINS
CREA: 11.842D/GO
TÍTULO: ESTAQUEAMENTO
PERFIL LONGITUDINAL
SEÇÕES TRANSVERSAIS
PRANCHA: PE 10
REVISÃO: 01

ARQUIVO	DATA	ÁREA	ESCALA	RESP. PROJETO	COORDENADOR
0122_092_TERR_PE_RE01	17/12/24	-	INDICADA	MDP	TFM

TAMANHO: A1+

ID: 299683 CBCC2F5E3B95

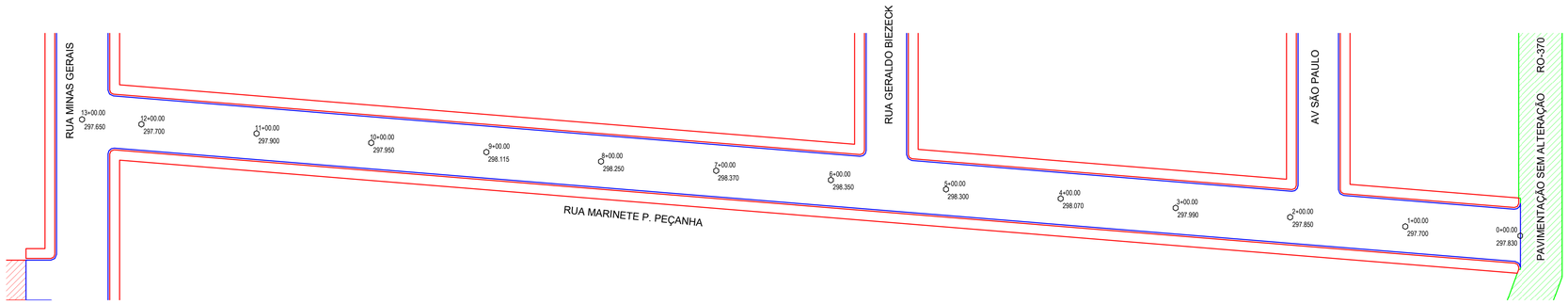

01 RUA MARINETE P. PEÇANHA
ESCALA: 1 : 500

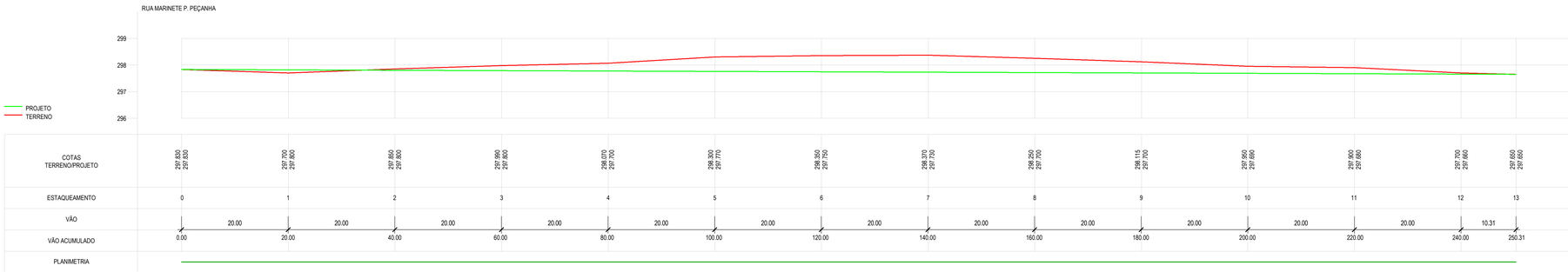

02 PERFIL LONGITUDINAL - RUA MARINETE P. PEÇANHA
ESCALA: 1 : 500

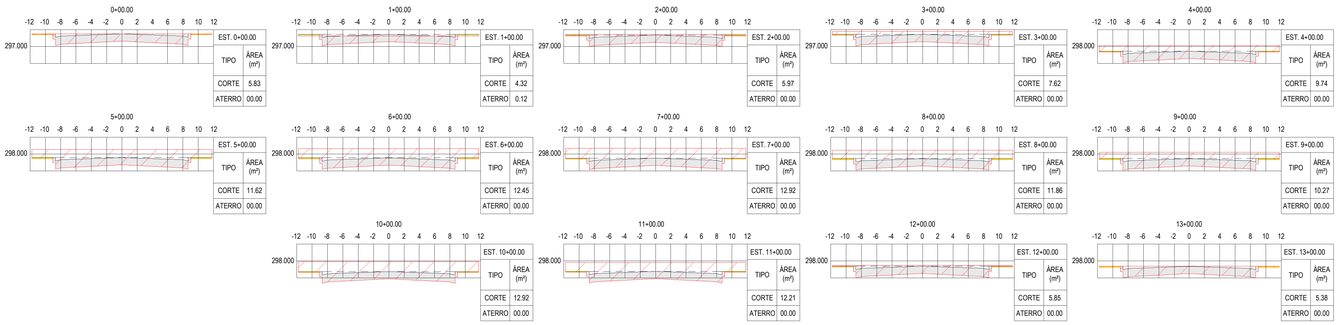

03 SEÇÕES TRANSVERSAIS - RUA MARINETE P. PEÇANHA
ESCALA: 1 : 250

VOLUME TOTAL							
ESTACA	ÁREA DE CORTE(m²)	ÁREA DE ATERRO(m²)	VOLUME DE CORTE(m³)	VOLUME DE ATERRO(m³)	VOL. DE CORTE ACUM.(m³)	VOL. DE ATERRO ACUM.(m³)	VOLUME LÍQUIDO(m³)
0+00.00	5,83	0	0	0	0	0	
1+00.00	4,32	0,12	101,5	1,2	101,5	1,2	
2+00.00	5,97	0	102,9	1,2	204,4	2,4	
3+00.00	7,62	0	135,9	0	340,3	2,4	
4+00.00	9,74	0	173,6	0	513,9	2,4	
5+00.00	11,62	0	213,6	0	727,5	2,4	
6+00.00	12,45	0	240,7	0	968,2	2,4	
7+00.00	12,92	0	253,7	0	1221,9	2,4	
8+00.00	11,86	0	247,8	0	1469,7	2,4	
9+00.00	10,27	0	221,3	0	1691	2,4	
10+00.00	12,92	0	231,9	0	1922,9	2,4	
11+00.00	12,21	0	251,3	0	2174,2	2,4	
12+00.00	5,85	0	180,6	0	2354,8	2,4	
13+00.00	5,38	0	112,3	0	2467,1	2,4	2464,7

04 TABELA DE VOLUME - RUA MARINETE P. PEÇANHA
ESCALA: 1 : 50

SITUAÇÃO - ESCALA: 1/10.000

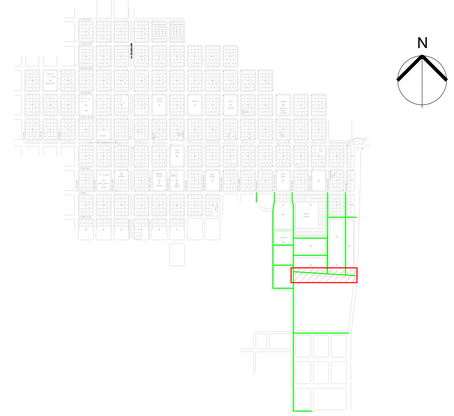

REV	DATA	MODIFICAÇÃO	DESENHO	APROVAÇÃO
01	17/12/2024	REVISÃO	MDP	ACM
00	07/08/2023	EMISSÃO INICIAL	MDP	ACM

01 PREFEITURA MUNICIPAL DE CORUMBIARA
AV. SEN. OLAVO PIRES, 2129, CORUMBIARA / RO

PROJETO: PAVIMENTAÇÃO RUAS E AVENIDAS CORUMBIARA - TCHAU POEIRA
FASE: PROJETO EXECUTIVO
DISCIPLINA: TERRAPLANAGEM
ASSINATURA: TIAGO FERNANDO MARTINS CREA: 11.842D/GO
LOCAL DA OBRA: CORUMBIARA - RO
TÍTULO: ESTAQUEAMENTO / PERFIL LONGITUDINAL / SEÇÕES TRANSVERSAIS
PRANCHA: PE 11
REVISÃO: 01

ARQUIVO	DATA	ÁREA	ESCALA	RESP. PROJETO	COORDENADOR
0122_092_TERR_PE_RE01	17/12/24	-	INDICADA	MDP	TFM

TAMANHO: A2+

ID: 299683 e OBRCC 1745 1835

01 RUA MANUEL RIBEIRO
ESCALA: 1: 250

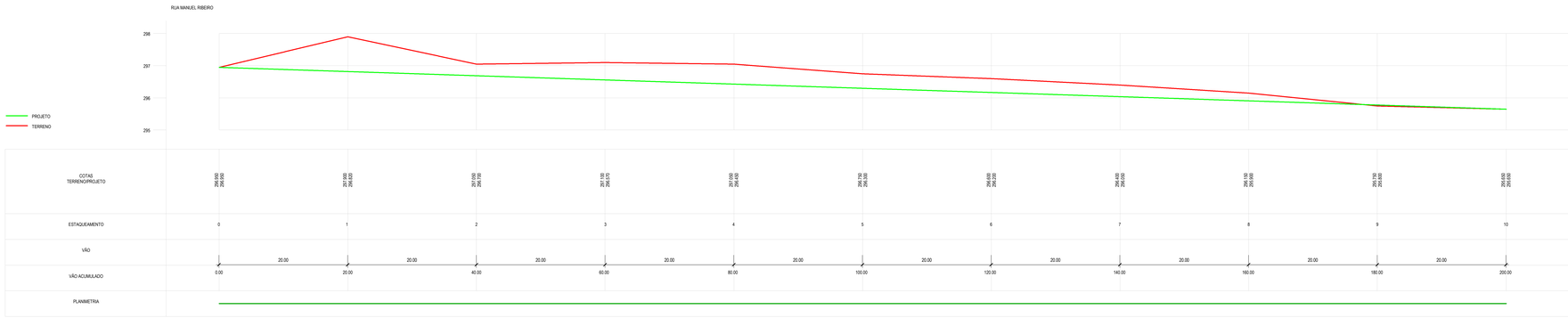

02 PERFIL LONGITUDINAL - RUA MANUEL RIBEIRO
ESCALA: 1: 250

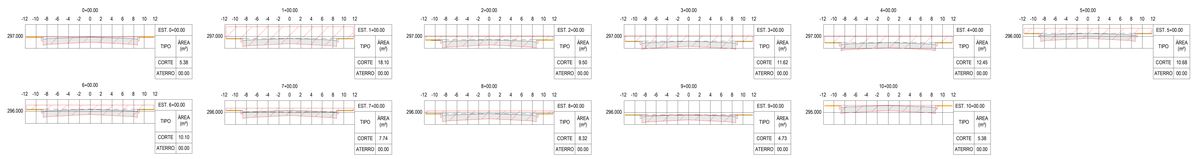

03 SEÇÕES TRANSVERSAIS - RUA MANUEL RIBEIRO
ESCALA: 1: 250

VOLUME TOTAL							
ESTACA	ÁREA DE CORTE(m²)	ÁREA DE ATERRO(m²)	VOLUME DE CORTE(m³)	VOLUME DE ATERRO(m³)	VOL. DE CORTE ACUM.(m³)	VOL. DE ATERRO ACUM.(m³)	VOLUME LÍQUIDO(m³)
0+00.00	5,38	0	0	0	0	0	
1+00.00	18,1	0	234,8	0	234,8	0	
2+00.00	9,5	0	276	0	510,8	0	
3+00.00	11,62	0	211,2	0	722	0	
4+00.00	12,45	0	240,7	0	962,7	0	
5+00.00	10,68	0	231,3	0	1194	0	
6+00.00	10,1	0	207,8	0	1401,8	0	
7+00.00	7,74	0	178,4	0	1580,2	0	
8+00.00	8,32	0	160,6	0	1740,8	0	
9+00.00	4,73	0	130,5	0	1871,3	0	
10+00.00	5,38	0	101,1	0	1972,4	0	1972,4

04 TABELA DE VOLUME - RUA MANUEL RIBEIRO
ESCALA: 1: 50

SITUAÇÃO - ESCALA: 1/10.000

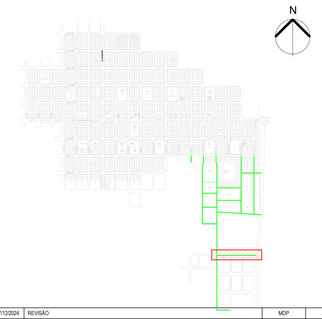

REV	DATA	MODIFICAÇÃO	DESENHO	APROVAÇÃO
01	17/12/2024	REVISÃO	MDP	ACM
00	07/08/2023	EMISSÃO INICIAL	MDP	ACM

01 PREFEITURA MUNICIPAL DE CORUMBIARA
AV. SEN. OLAVO PIRES, 2129, CORUMBIARA / RO

MAMORÉ CONSTRUÇÕES E MEIO AMBIENTE

PROJETO: PAVIMENTAÇÃO RUAS E AVENIDAS CORUMBIARA - TCHAU POEIRA	FASE: PROJETO EXECUTIVO
DISCIPLINA: TERRAPLANAGEM	ASSINATURA
LOCAL DA OBRA: CORUMBIARA - RO	TIAGO FERNANDO MARTINS CREA: 11.842DIGO
TÍTULO: ESTAQUEAMENTO PERFIL LONGITUDINAL SEÇÕES TRANSVERSAIS	PRANCHA: PE 12 REVISÃO: 01

ARQUIVO	DATA	ÁREA	ESCALA	RESP. PROJETO	COORDENADOR
0122_092_TERR_PE_RE01	17/12/24	-	INDICADA	MDP	TFM

ID: 299583 - 00000C2F0F0B35

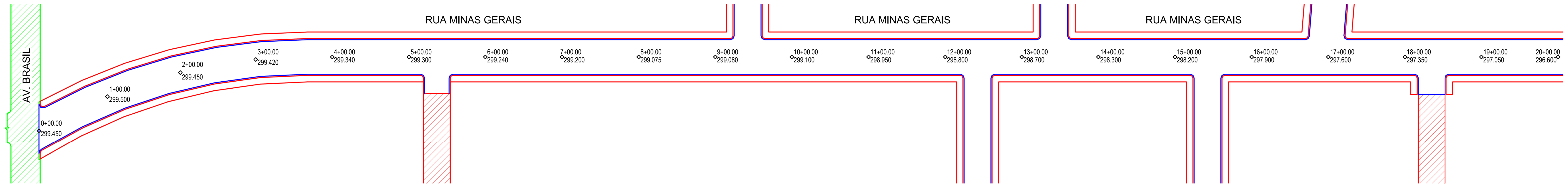

01 RUA MINAS GERAIS - TRECHO 01
ESCALA: 1 : 750

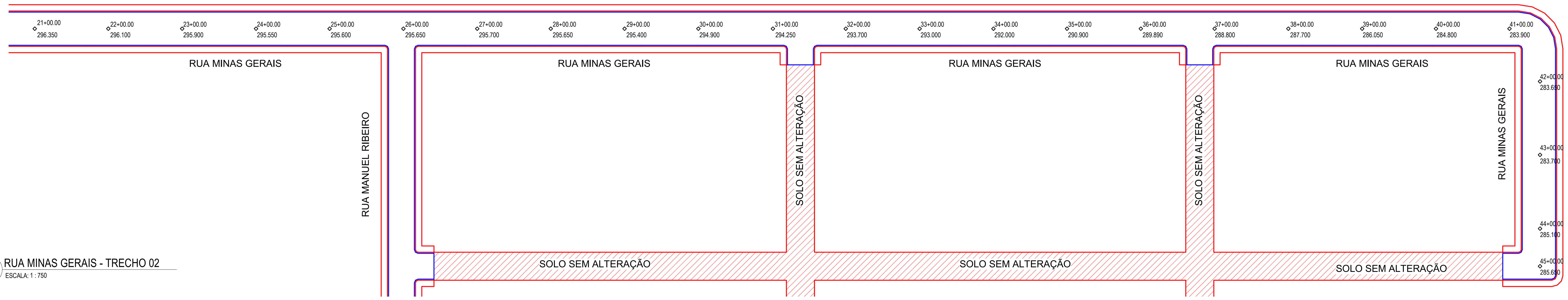

02 RUA MINAS GERAIS - TRECHO 02
ESCALA: 1 : 750

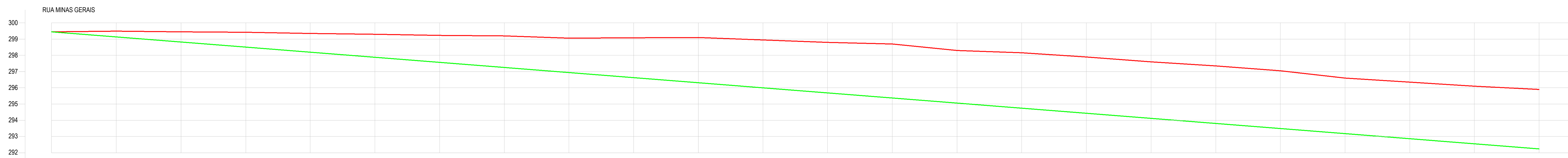

ESTAQUEAMENTO	COTAS TERRENO/PROJETO	VÃO	VÃO ACUMULADO
0	299.450 / 299.450		0.00
1	299.500 / 299.150	20.00	20.00
2	299.450 / 298.850	20.00	40.00
3	299.420 / 298.500	20.00	60.00
4	299.340 / 298.200	20.00	80.00
5	299.300 / 297.900	20.00	100.00
6	299.240 / 297.600	20.00	120.00
7	299.200 / 297.280	20.00	140.00
8	299.075 / 296.950	20.00	160.00
9	299.080 / 296.650	20.00	180.00
10	299.100 / 296.300	20.00	200.00
11	298.950 / 296.000	20.00	220.00
12	298.800 / 295.700	20.00	240.00
13	298.700 / 295.400	20.00	260.00
14	298.300 / 295.070	20.00	280.00
15	298.200 / 294.770	20.00	300.00
16	297.900 / 294.450	20.00	320.00
17	297.600 / 294.100	20.00	340.00
18	297.350 / 293.800	20.00	360.00
19	297.050 / 293.500	20.00	380.00
20	296.600 / 293.200	20.00	400.00
21	296.350 / 292.900	20.00	420.00
22	296.100 / 292.550	20.00	440.00
23	295.900 / 292.250	20.00	460.00

PLANIMETRIA

03 PERFIL LONGITUDINAL - RUA MINAS GERAIS
ESCALA: 1 : 850

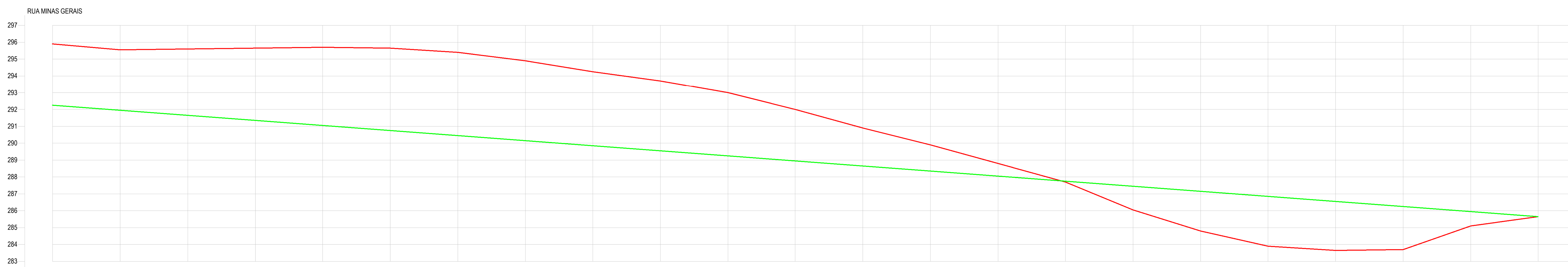

ESTAQUEAMENTO	COTAS TERRENO/PROJETO	VÃO	VÃO ACUMULADO
23	295.900 / 295.900		460.00
24	295.550 / 291.950	20.00	480.00
25	295.600 / 291.670	20.00	500.00
26	295.650 / 291.380	20.00	520.00
27	295.700 / 291.050	20.00	540.00
28	295.650 / 290.780	20.00	560.00
29	295.400 / 290.470	20.00	580.00
30	294.900 / 290.180	20.00	600.00
31	294.250 / 289.900	20.00	620.00
32	293.700 / 289.570	20.00	640.00
33	293.000 / 289.260	20.00	660.00
34	292.000 / 288.950	20.00	680.00
35	290.900 / 288.670	20.00	700.00
36	289.890 / 288.350	20.00	720.00
37	288.800 / 288.050	20.00	740.00
38	287.700 / 287.750	20.00	760.00
39	286.050 / 287.460	20.00	780.00
40	284.800 / 287.150	20.00	800.00
41	283.900 / 286.850	20.00	820.00
42	283.650 / 286.570	20.00	840.00
43	283.700 / 286.280	20.00	860.00
44	285.100 / 285.950	20.00	880.00
45	285.650 / 285.650	20.00	900.00

PLANIMETRIA

04 PERFIL LONGITUDINAL - RUA MINAS GERAIS II
ESCALA: 1 : 850

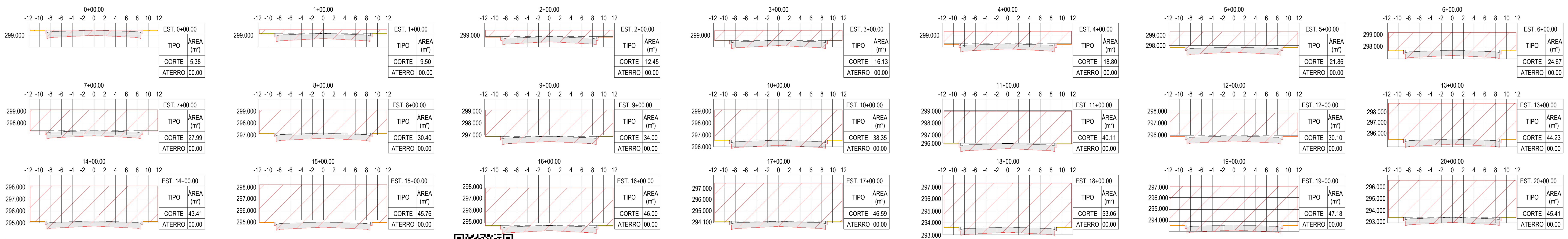

EST.	TIPO	ÁREA (m²)
EST. 0+00.00	CORTE	5.38
	ATERRO	00.00
EST. 1+00.00	CORTE	9.50
	ATERRO	00.00
EST. 2+00.00	CORTE	12.45
	ATERRO	00.00
EST. 3+00.00	CORTE	16.13
	ATERRO	00.00
EST. 4+00.00	CORTE	18.80
	ATERRO	00.00
EST. 5+00.00	CORTE	21.86
	ATERRO	00.00
EST. 6+00.00	CORTE	24.67
	ATERRO	00.00
EST. 7+00.00	CORTE	27.99
	ATERRO	00.00
EST. 8+00.00	CORTE	30.40
	ATERRO	00.00
EST. 9+00.00	CORTE	34.00
	ATERRO	00.00
EST. 10+00.00	CORTE	38.35
	ATERRO	00.00
EST. 11+00.00	CORTE	40.11
	ATERRO	00.00
EST. 12+00.00	CORTE	30.10
	ATERRO	00.00
EST. 13+00.00	CORTE	44.23
	ATERRO	00.00
EST. 14+00.00	CORTE	43.41
	ATERRO	00.00
EST. 15+00.00	CORTE	45.76
	ATERRO	00.00
EST. 16+00.00	CORTE	46.00
	ATERRO	00.00
EST. 17+00.00	CORTE	46.59
	ATERRO	00.00
EST. 18+00.00	CORTE	53.06
	ATERRO	00.00
EST. 19+00.00	CORTE	47.18
	ATERRO	00.00
EST. 20+00.00	CORTE	45.41
	ATERRO	00.00

05 SEÇÕES TRANSVERSAIS - RUA MINAS GERAIS
ESCALA: 1 : 250

ID: [illegible]

SITUAÇÃO - ESCALA: 1/10.000

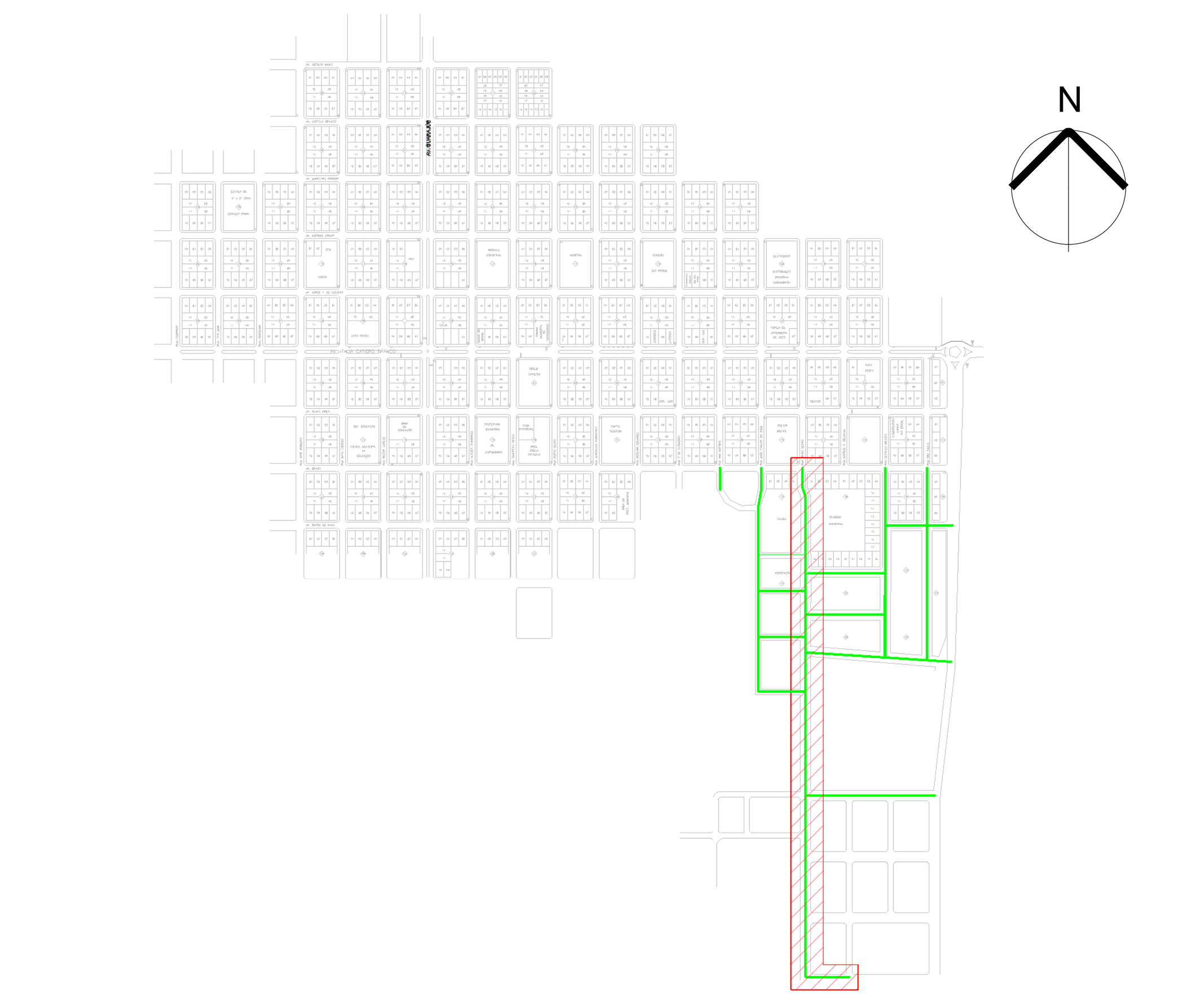

REV	DATA	MODIFICAÇÃO	DESENHO	APROVAÇÃO
01	17/12/2024	EMISSÃO INICIAL	MDP	ACM
00	07/08/2023	EMISSÃO INICIAL	MDP	ACM

MAMORÉ CONSTRUÇÕES E MEIO AMBIENTE

01 PREFEITURA MUNICIPAL DE CORUMBIARA
AV. SEN. OLAVO PIRES, 2129, CORUMBIARA / RO

PROJETO: PAVIMENTAÇÃO RUAS E AVENIDAS CORUMBIARA - TCHAU POEIRA
FASE: PROJETO EXECUTIVO
DISCIPLINA: TERRAPLANAGEM
ASSINATURA: TIAGO FERNANDO MARTINS, CREA: 11.842D/GO
LOCAL DA OBRA: CORUMBIARA - RO
TÍTULO: ESTAQUEAMENTO / PERFIL LONGITUDINAL / SEÇÕES TRANSVERSAIS
PRANCHA: PE 13
REVISÃO: 01

ARQUIVO	DATA	ÁREA	ESCALA	RESP. PROJETO	COORDENADOR
0122_092_TERR_PE_RE01	17/12/24	-	INDICADA	MDP	TFM

TAMANHO: A1















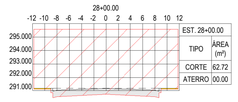



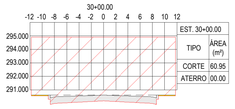











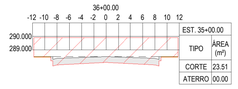



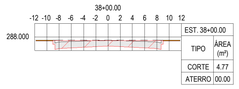

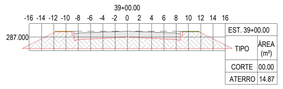

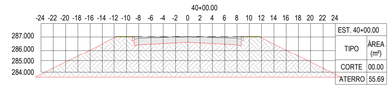

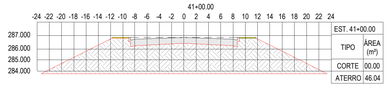



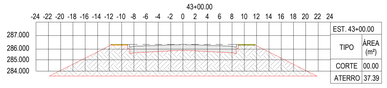

01 SEÇÕES TRANSVERSAIS - RUA MINAS GERAIS
ESCALA: 1 : 250

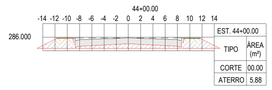

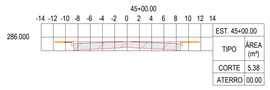

VOLUME TOTAL							
ESTACA	ÁREA DE CORTE(m²)	ÁREA DE ATERRO(m²)	VOLUME DE CORTE(m³)	VOLUME DE ATERRO(m³)	VOL. DE CORTE ACUM.(m³)	VOL. DE ATERRO ACUM.(m³)	VOLUME LÍQUIDO(m³)
0+00.00	5,38	0	0	0	0	0	
1+00.00	9,5	0	148,8	0	148,8	0	
2+00.00	12,45	0	219,5	0	368,3	0	
3+00.00	16,13	0	285,8	0	654,1	0	
4+00.00	18,8	0	349,3	0	1003,4	0	
5+00.00	21,86	0	406,6	0	1410	0	
6+00.00	24,67	0	465,3	0	1875,3	0	
7+00.00	27,99	0	526,6	0	2401,9	0	
8+00.00	30,3	0	582,9	0	2984,8	0	
9+00.00	33,4	0	637	0	3621,8	0	
10+00.00	38,35	0	717,5	0	4339,3	0	
11+00.00	40,11	0	784,6	0	5123,9	0	
12+00.00	30,1	0	702,1	0	5826	0	
13+00.00	44,23	0	743,3	0	6569,3	0	
14+00.00	43,41	0	876,4	0	7445,7	0	
15+00.00	45,76	0	891,7	0	8337,4	0	
16+00.00	46	0	917,6	0	9255	0	
17+00.00	46,59	0	925,9	0	10180,9	0	
18+00.00	53,06	0	996,5	0	11177,4	0	
19+00.00	47,18	0	1002,4	0	12179,8	0	
20+00.0	45,41	0	925,9	0	13105,7	0	
21+00.00	46	0	914,1	0	14019,8	0	
22+00.00	47,18	0	931,8	0	14951,6	0	
23+00.00	48,35	0	955,3	0	15906,9	0	
24+00.00	47,76	0	961,1	0	16868	0	
25+00.00	51,65	0	994,1	0	17862,1	0	
26+00.00	55,65	0	1073	0	18935,1	0	
27+00.00	60,13	0	1157,8	0	20092,9	0	
28+00.00	62,72	0	1228,5	0	21321,4	0	
29+00.00	63,42	0	1261,4	0	22582,8	0	
30+00.00	60,95	0	1243,7	0	23826,5	0	
31+00.00	56,59	0	1175,4	0	25001,9	0	
32+00.00	54	0	1105,9	0	26107,8	0	
33+00.00	49,41	0	1034,1	0	27141,9	0	
34+00.00	41,29	0	907	0	28048,9	0	
35+00.00	31,64	0	729,3	0	28778,2	0	
36+00.00	23,51	0	551,5	0	29329,7	0	
37+00.00	14,21	0	377,2	0	29706,9	0	
38+00.00	4,77	0	189,8	0	29896,7	0	
39+00.00	0	14,87	47,7	148,7	29944,4	148,7	
40+00.00	0	55,69	0	705,6	29944,4	854,3	
41+00.00	0	46,04	0	1017,3	29944,4	1871,6	
42+00.00	0	45,34	0	913,8	29944,4	2785,4	
43+00.00	0	37,39	0	827,3	29944,4	3612,7	
44+00.00	0	5,88	0	432,7	29944,4	4045,4	
45+00.00	5,38	0	53,8	58,8	29998,2	4104,2	25894

04 TABELA DE VOLUME - RUA MINAS GERAIS
ESCALA: 1 : 50

REV	DATA	MODIFICAÇÃO	DESENHO	APROVAÇÃO
01	17/12/2024	REVISÃO	MDP	ACM
00	07/08/2023	EMISSÃO INICIAL	MDP	ACM

MAMORÉ CONSTRUÇÕES E MEIO AMBIENTE

01 PREFEITURA MUNICIPAL DE CORUMBIARA
AV. SEN. OLAVO PIRES, 2129, CORUMBIARA / RO

PROJETO: PAVIMENTAÇÃO RUAS E AVENIDAS CORUMBIARA - TCHAU POEIRA
FASE: PROJETO EXECUTIVO
DISCIPLINA: TERRAPLANAGEM
ASSINATURA: TIAGO FERNANDO MARTINS CREA: 11.8420/GO
LOCAL DA OBRA: CORUMBIARA - RO
TÍTULO: ESTAQUEAMENTO
SEÇÕES TRANSVERSAIS
PRANCHA: PE 14
REVISÃO: 01

ARQUIVO	DATA	ÁREA	ESCALA	RESP. PROJETO	COORDENADOR
0122_092_TERR_PE_RE01	17/12/24	-	INDICADA	MDP	TFM

TAMANHO:A2+

ID: 299683 CERCC 159583

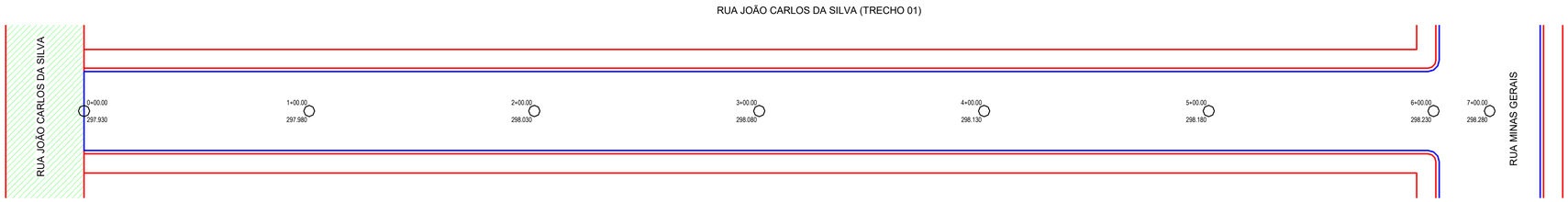

01 RUA JOÃO CARLOS DA SILVA - TRECHO 01
ESCALA: 1 : 250

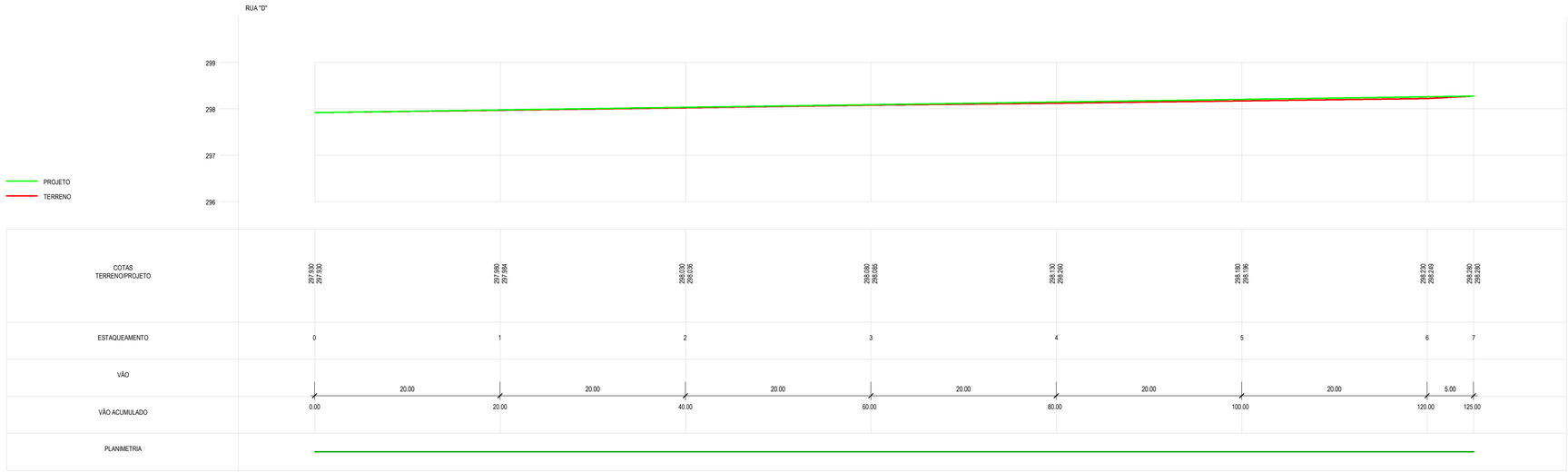

02 PERFIL LONGITUDINAL - RUA JOÃO CARLOS DA SILVA (TRECHO 01)
ESCALA: 1 : 300

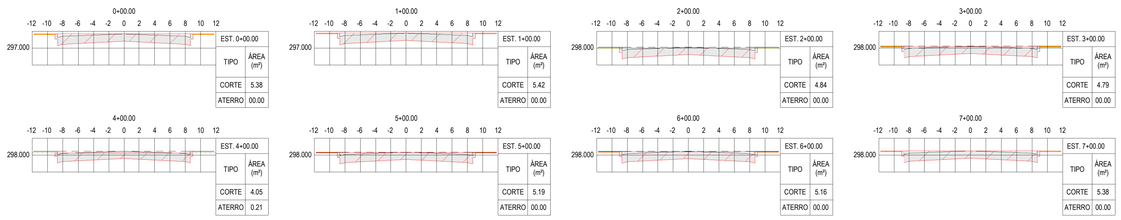

03 SEÇÕES TRANSVERSAIS - RUA JOÃO CARLOS DA SILVA (TRECHO 01)
ESCALA: 1 : 200

VOLUME TOTAL

ESTACA	ÁREA DE CORTE(m²)	ÁREA DE ATERRO(m²)	VOLUME DE CORTE(m³)	VOLUME DE ATERRO(m³)	VOL. DE CORTE ACUM.(m³)	VOL. DE ATERRO ACUM.(m³)	VOLUME LÍQUIDO(m³)
0+00.00	5,38	0	0	0	0	0	
1+00.00	5,42	0	108	0	108	0	
2+00.00	4,84	0	102,6	0	210,6	0	
3+00.00	4,79	0	96,3	0	306,9	0	
4+00.00	4,05	0,21	88,4	2,1	395,3	2,1	
5+00.00	5,19	0	92,4	2,1	487,7	4,2	
6+00.00	5,16	0	103,5	0	591,2	4,2	
7+00.00	5,38	0	105,4	0	696,6	4,2	692,4

04 TABELA DE VOLUME - RUA JOÃO CARLOS DA SILVA
ESCALA: 1 : 50

SITUAÇÃO - ESCALA: 1/10.000

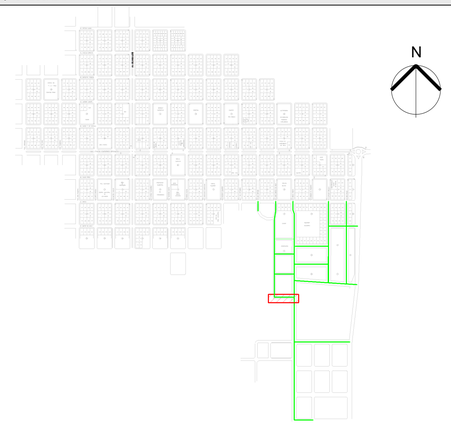

REV	DATA	MODIFICAÇÃO	DESENHO	APROVAÇÃO
01	17/12/2024	REVISÃO	MDP	ACM
00	07/08/2023	EMISSÃO INICIAL	MDP	ACM

MAMORÉ CONSTRUÇÕES E MEIO AMBIENTE

01 PREFEITURA MUNICIPAL DE CORUMBIARA
AV. SEN. OLAVO PIRES, 2129, CORUMBIARA / RO

PROJETO: PAVIMENTAÇÃO RUAS E AVENIDAS CORUMBIARA - TCHAU POEIRA
FASE: PROJETO EXECUTIVO
DISCIPLINA: TERRAPLANAGEM
ASSINATURA: TIAGO FERNANDO MARTINS CREA: 11.842D/GO
LOCAL DA OBRA: CORUMBIARA - RO
TÍTULO: ESTAQUEAMENTO
PERFIL LONGITUDINAL
SEÇÕES TRANSVERSAIS
PRANCHA: PE 15
REVISÃO: 01

ARQUIVO	DATA	ÁREA	ESCALA	RESP. PROJETO	COORDENADOR
0122_092_TERR_PE_RE01	17/12/24	-	INDICADA	MDP	TFM

TAMANHO: A2+

ID: 299683 e OBRCC 179148195

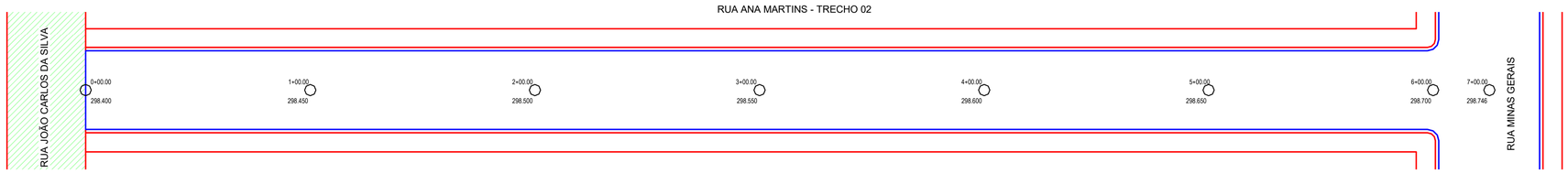

01 RUA ANA MARTINS - TRECHO 02
ESCALA: 1 : 250

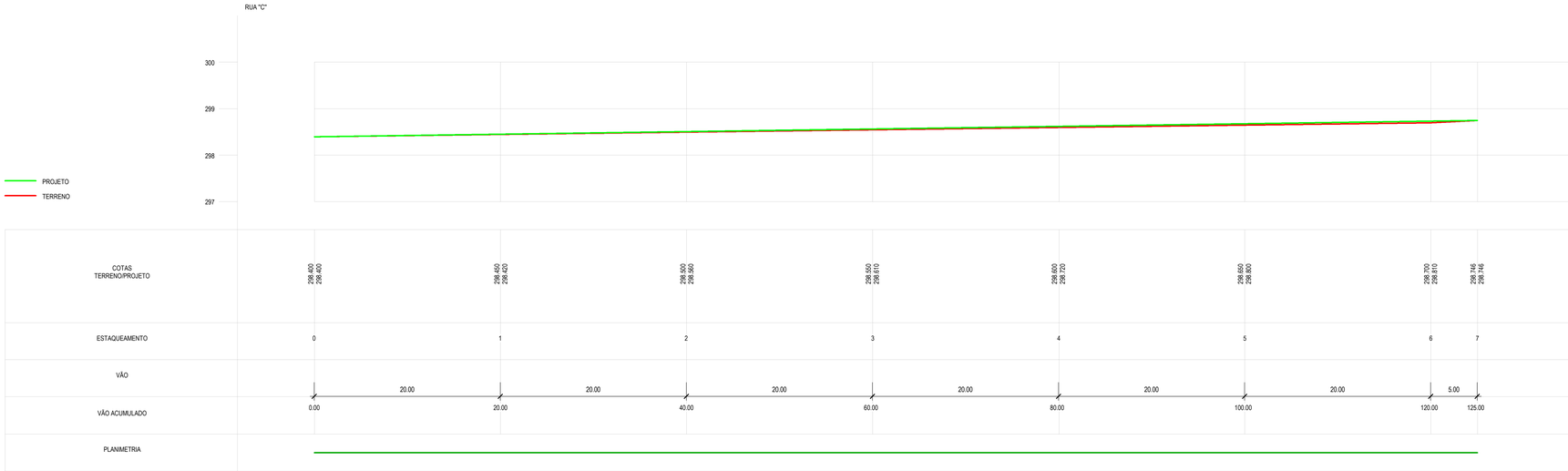

02 PERFIL LONGITUDINAL - RUA ANA MARTINS - TRECHO 02
ESCALA: 1 : 300

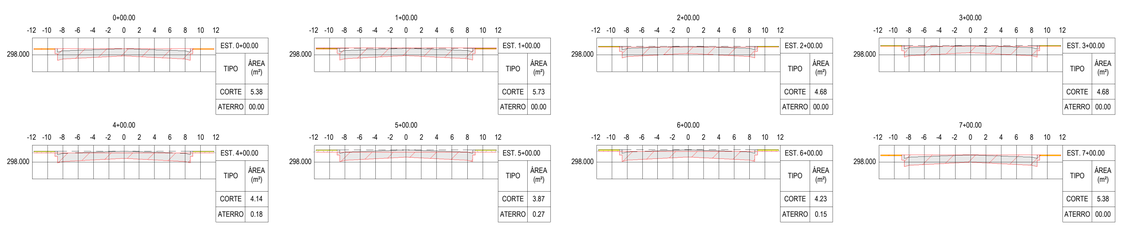

03 SEÇÕES TRANSVERSAIS - RUA ANA MARTINS - TRECHO 02
ESCALA: 1 : 200

VOLUME TOTAL							
ESTACA	ÁREA DE CORTE(m²)	ÁREA DE ATERRO(m²)	VOLUME DE CORTE(m³)	VOLUME DE ATERRO(m³)	VOL. DE CORTE ACUM.(m³)	VOL. DE ATERRO ACUM.(m³)	VOLUME LÍQUIDO(m³)
0+00.00	5,38	0	0	0	0	0	
1+00.00	5,73	0	111,1	0	111,1	0	
2+00.00	4,68	0	104,1	0	215,2	0	
3+00.00	4,68	0	93,6	0	308,8	0	
4+00.00	4,14	0,18	88,2	1,8	397	1,8	
5+00.00	3,87	0,27	80,1	4,5	477,1	6,3	
6+00.00	4,23	0,15	81	4,2	558,1	10,5	
7+00.00	5,38	0	96,1	1,5	654,2	12	642,2

04 TABELA DE VOLUME - RUA ANA MARTINS - TRECHO 02
ESCALA: 1 : 50

SITUAÇÃO - ESCALA: 1/10.000

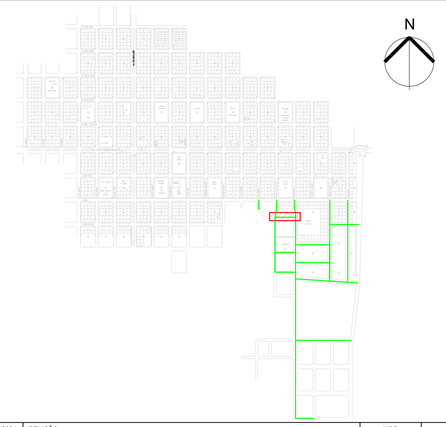

REV	DATA	MODIFICAÇÃO	DESENHO	APROVAÇÃO
01	17/12/2024	REVISÃO	MDP	ACM
00	07/08/2023	EMISSÃO INICIAL	MDP	ACM

01 PREFEITURA MUNICIPAL DE CORUMBIARA
AV. SEN. OLAVO PIRES, 2129, CORUMBIARA / RO

PROJETO: PAVIMENTAÇÃO RUAS E AVENIDAS CORUMBIARA - TCHAU POEIRA
FASE: PROJETO EXECUTIVO
DISCIPLINA: TERRAPLANAGEM
ASSINATURA: TIAGO FERNANDO MARTINS CREA: 11.842D/GO
LOCAL DA OBRA: CORUMBIARA - RO
TÍTULO: ESTAQUEAMENTO / PERFIL LONGITUDINAL / SEÇÕES TRANSVERSAIS
PRANCHA: PE 16
REVISÃO: 01

ARQUIVO	DATA	ÁREA	ESCALA	RESP. PROJETO	COORDENADOR
0122_092_TERR_PE_RE01	17/12/24	-	INDICADA	MDP	TFM

TAMANHO: A1

ID: 299683 e OBRCC 179148395

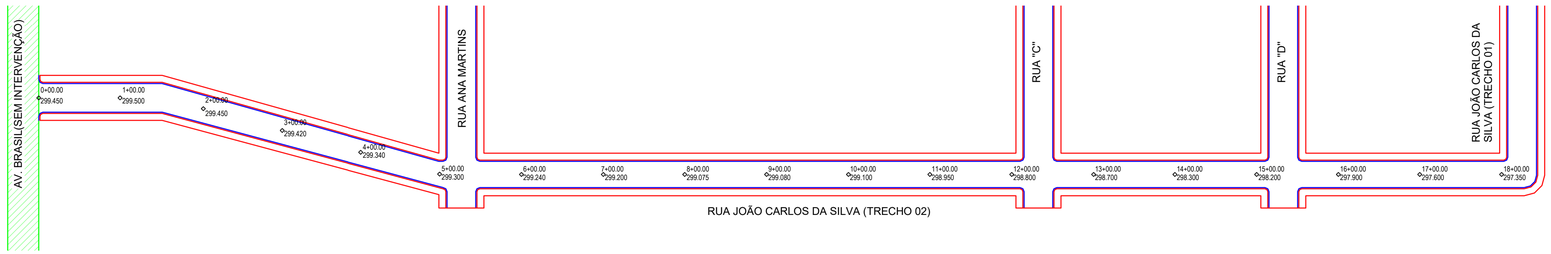

01 RUA JOÃO CARLOS DA SILVA
ESCALA: 1 : 750

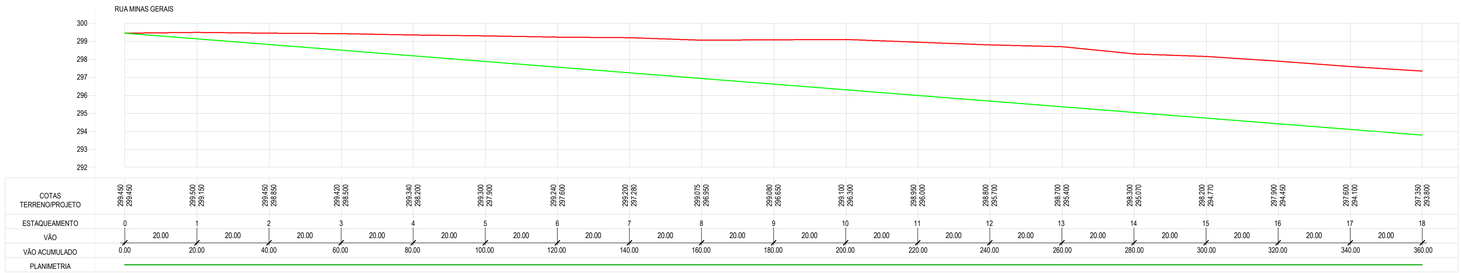

02 PERFIL LONGITUDINAL - RUA JOÃO CARLOS DA SILVA - TRECHO 02
ESCALA: 1 : 850

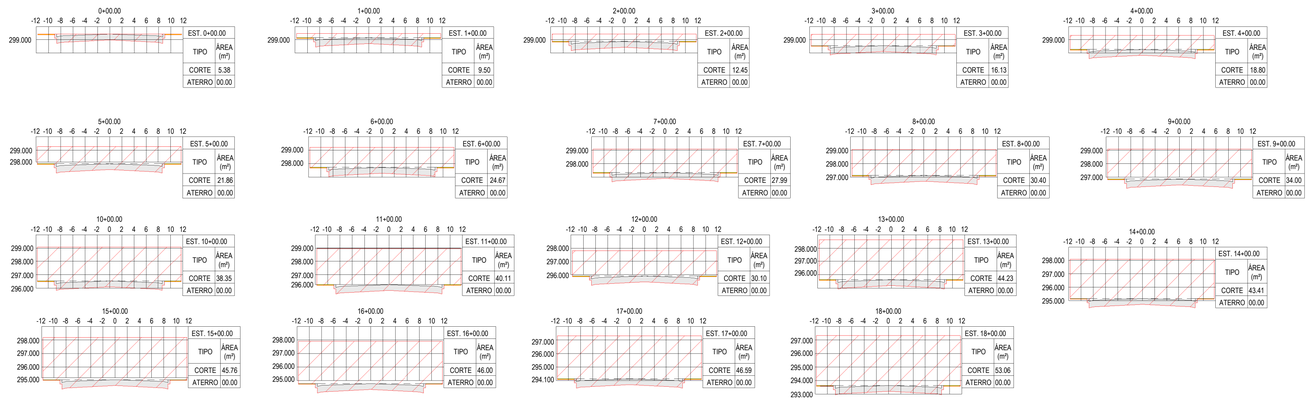

03 SEÇÕES TRANSVERSAIS - RUA JOÃO CARLOS DA SILVA - TRECHO 02
ESCALA: 1 : 250

VOLUME TOTAL

ESTACA	ÁREA DE CORTE(m²)	ÁREA DE ATERRO(m²)	VOLUME DE CORTE(m³)	VOLUME DE ATERRO(m³)	VOL. DE CORTE ACUM.(m³)	VOL. DE ATERRO ACUM.(m³)	VOLUME LÍQUIDO(m³)
0+00.00	5,38	0	0	0	0	0	
1+00.00	9,5	0	148,8	0	148,8	0	
2+00.00	12,45	0	219,5	0	368,3	0	
3+00.00	16,13	0	285,8	0	654,1	0	
4+00.00	18,8	0	349,3	0	1003,4	0	
5+00.00	21,86	0	406,6	0	1410	0	
6+00.00	24,67	0	465,3	0	1875,3	0	
7+00.00	27,99	0	526,6	0	2401,9	0	
8+00.00	30,3	0	582,9	0	2984,8	0	
9+00.00	33,4	0	637	0	3621,8	0	
10+00.00	38,35	0	717,5	0	4339,3	0	
11+00.00	40,11	0	784,6	0	5123,9	0	
12+00.00	30,1	0	702,1	0	5826	0	
13+00.00	44,23	0	743,3	0	6569,3	0	
14+00.00	43,41	0	876,4	0	7445,7	0	
15+00.00	45,76	0	891,7	0	8337,4	0	
16+00.00	46	0	917,6	0	9255	0	
17+00.00	46,59	0	925,9	0	10180,9	0	
18+00.00	53,06	0	996,5	0	11177,4	0	11177,4

04 TABELA DE VOLUME - RUA JOÃO CARLOS DA SILVA 2
ESCALA: 1 : 50

SITUAÇÃO - ESCALA: 1/10.000

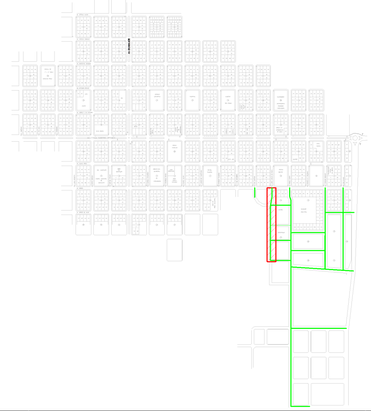

REV	DATA	MODIFICAÇÃO	DESENHO	APROVAÇÃO
01	17/12/2024	REVISÃO	MDP	ACM
00	07/08/2023	EMISSÃO INICIAL	MDP	ACM

01 PREFEITURA MUNICIPAL DE CORUMBIARA
AV. SEN. OLAVO PIRES, 2129, CORUMBIARA / RO

PROJETO: PAVIMENTAÇÃO RUAS E AVENIDAS CORUMBIARA - TCHAU POEIRA
FASE: PROJETO EXECUTIVO
DISCIPLINA: TERRAPLANAGEM
ASSINATURA: TIAGO FERNANDO MARTINS CREA: 11.842D/GO
LOCAL DA OBRA: CORUMBIARA - RO
TÍTULO: ESTAQUEAMENTO / PERFIL LONGITUDINAL / SEÇÕES TRANSVERSAIS
PRANCHA: PE 17
REVISÃO: 01

ARQUIVO	DATA	ÁREA	ESCALA	RESP. PROJETO	COORDENADOR
0122_092_TERR_PE_RE01	17/12/24	-	INDICADA	MDP	TFM

TAMANHO: A1

ID: 299683 e OBRCC 179458195

Municipío de Corumbiara

63.762.041/0001-35
Av. Olavo Pires, 2129 - Centro
www.corumbiara.ro.gov.br

FICHA CADASTRAL DO DOCUMENTO ELETRÔNICO

Tipo do Documento	Identificação/Número	Data
PROJETO	**TERRAPLANAGEM**	**06/02/2025**

ID: **291753**
CRC: **27E58E95**
Processo: **1-1010/2024**
Usuário: **TIAGO FERNANDO MARTINS**
Criação: **06/02/2025 10:20:47** Finalização: **06/02/2025 10:23:26**

Processo Documento

MD5: **7838A0FD7FDCF644DEB4A57355FC46F8**

SHA256: **3CBB1D96863117E6E77520E5EF755D4F8339FD0F3C6719D6813B165A17F85F19**

Súmula/Objeto:

PROJETO TERRAPLANAGEM

INTERESSADOS

SECRETARIA MUNICIPAL DE OBRAS E SERVIÇOS PÚBLICOS	CORUMBIARA	RO	06/02/2025 10:20:47

ASSUNTOS

CONTRATAÇÃO DE EMPRESA	06/02/2025 10:20:47

ASSINATURAS ELETRÔNICAS

TIAGO FERNANDO MARTINS	ENGENHEIRO	06/02/2025 10:23:35

Assinado na forma do Decreto Municipal nº 55/2022.

A autenticidade deste documento pode ser conferida através do QRCode acima ou ainda através do site transparencia.corumbiara.ro.gov.br informando o ID 291753 e o CRC 27E58E95.

Câmara Municipal de Corumbiara

84.559.269/0001-00
Av. Itália Cautiero Franco, 2018 - Centro
https://www.corumbiara.ro.leg.br/

FICHA CADASTRAL DO DOCUMENTO ELETRÔNICO

Tipo do Documento	Identificação/Número	Data
Projeto	**TERRA PLANAGEM PL 016/2025**	**12/03/2025**

ID: **29968**
CRC: **CE9FAD3F**
Processo: **2-4624/2025**
Usuário: **Jusciele Maria da Silva**
Criação: **12/03/2025 08:17:12** Finalização: **12/03/2025 08:17:46**

Processo Documento

MD5: **09A6C6CAD0160FF167D40C6934B5CFA3**

SHA256: **497AE33E3BBCAC36451BCA8D83A32F1596E033B0D2B42C41844029801265E30A**

Súmula/Objeto:

PROJETO DE LEI N.º 016/2025 - DISPÕE SOBRE A ABERTURA DE CRÈDITO ADICIONAL ESPECIAL, E DÁ OUTRAS PROVIDÊNCIAS - (PAVIMENTAÇÃO DE RUAS E AVENIDAS-SUPERAVIT 2024 - R$ 8.078.566,49).

INTERESSADOS

PREFEITURA MUNICIPAL DE CORUMBIARA	CORUMBIARA	RO	12/03/2025 08:17:12

ASSUNTOS

PROJETO DE LEI	12/03/2025 08:17:12

DOCUMENTOS RELACIONADOS

Projeto de Lei 016/2025	12/03/2025	29966

A autenticidade deste documento pode ser conferida através do QRCode acima ou ainda através do site eproc.corumbiara.ro.leg.br:5659 informando o ID 29968 e o CRC CE9FAD3F.

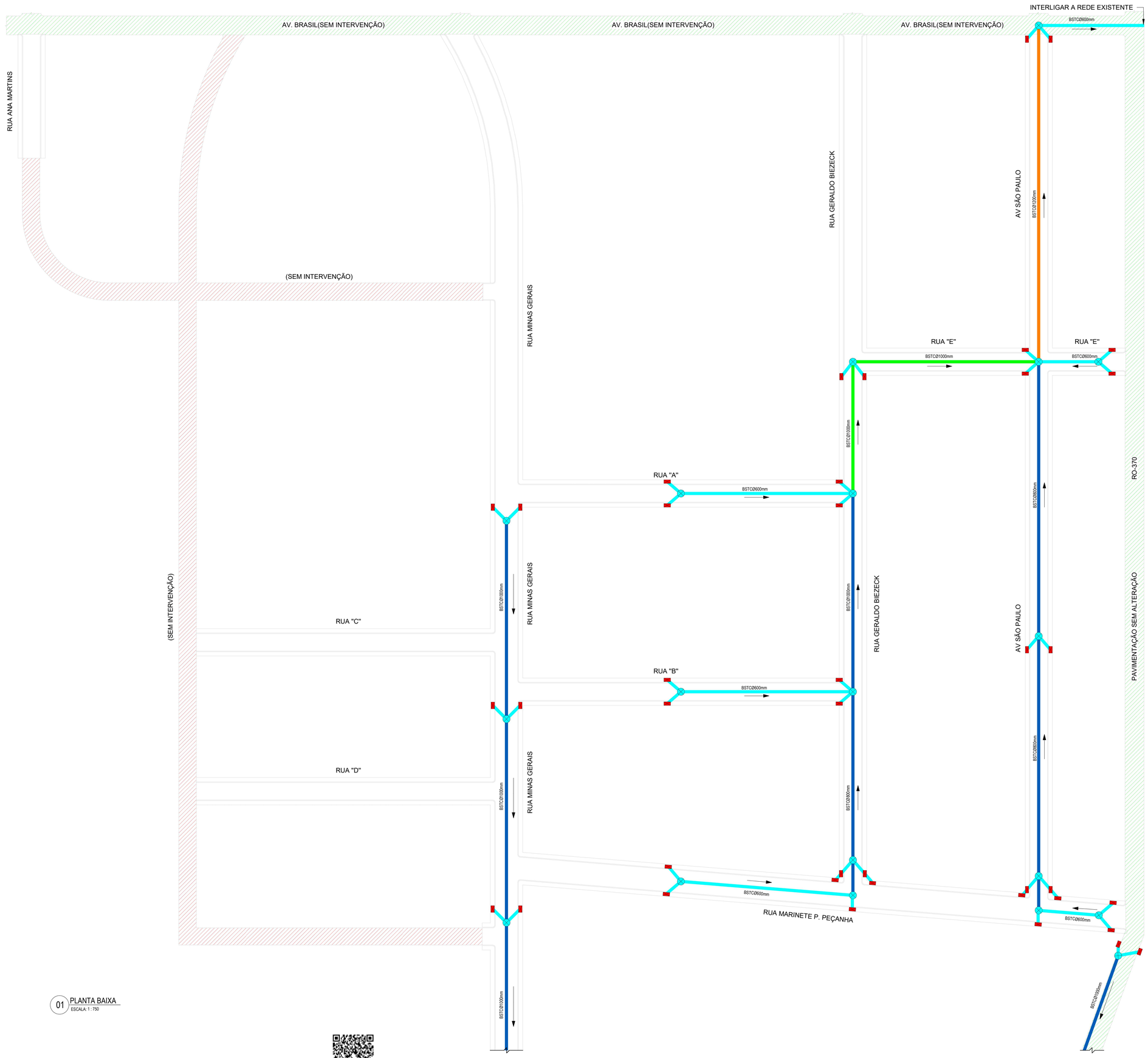

01 PLANTA BAIXA
ESCALA: 1 : 750

LEGENDA:

	ÁREA PAVIMENTADA
	ÁREA NÃO-PAVIMENTADA

LEGENDAS:

	P.V. - 32 PEÇAS
	B.L.S. - 66 PEÇAS
	INDICAÇÃO DE FLUXO DO SISTEMA DE DRENAGEM

TUBOS:

- BSTC Ø 1200mm QUANT.: 422,10M
- BSTC Ø 800mm QUANT.: 856,51M
- BSTC Ø 1000mm QUANT.:653,00M
- BSTC Ø 600mm QUANT.: 710,32M

SITUAÇÃO - ESCALA: 1/10.000

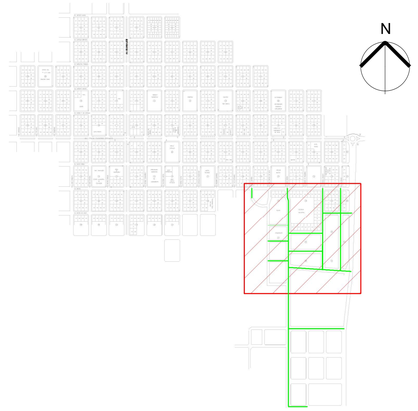

REV	DATA	MODIFICAÇÃO	DESENHO	APROVAÇÃO
00	30/08/2023	EMISSÃO INICIAL	MDP	ACM

01 PREFEITURA MUNICIPAL DE CORUMBIARA
AV. SEN. OLAVO PIRES, 2129, CORUMBIARA / RO

PROJETO: PAVIMENTAÇÃO RUAS E AVENIDAS CORUMBIARA - TCHAU POEIRA
FASE: PROJETO EXECUTIVO
DISCIPLINA: DRENAGEM
ASSINATURA: TIAGO FERNANDO MARTINS CREA: 11.842 D/GO
LOCAL DA OBRA: CORUMBIARA - RO
TÍTULO: PLANTA BAIXA
SISTEMA DE DRENAGEM
PRANCHA: PE 01
REVISÃO: 00

ARQUIVO	DATA	ÁREA	ESCALA	RESP. PROJETO	COORDENADOR
0122_092_DRE_PE_RE00	30/08/23	-	INDICADA	MDP	TFM

ID: 299694 CORCFA 206787 01

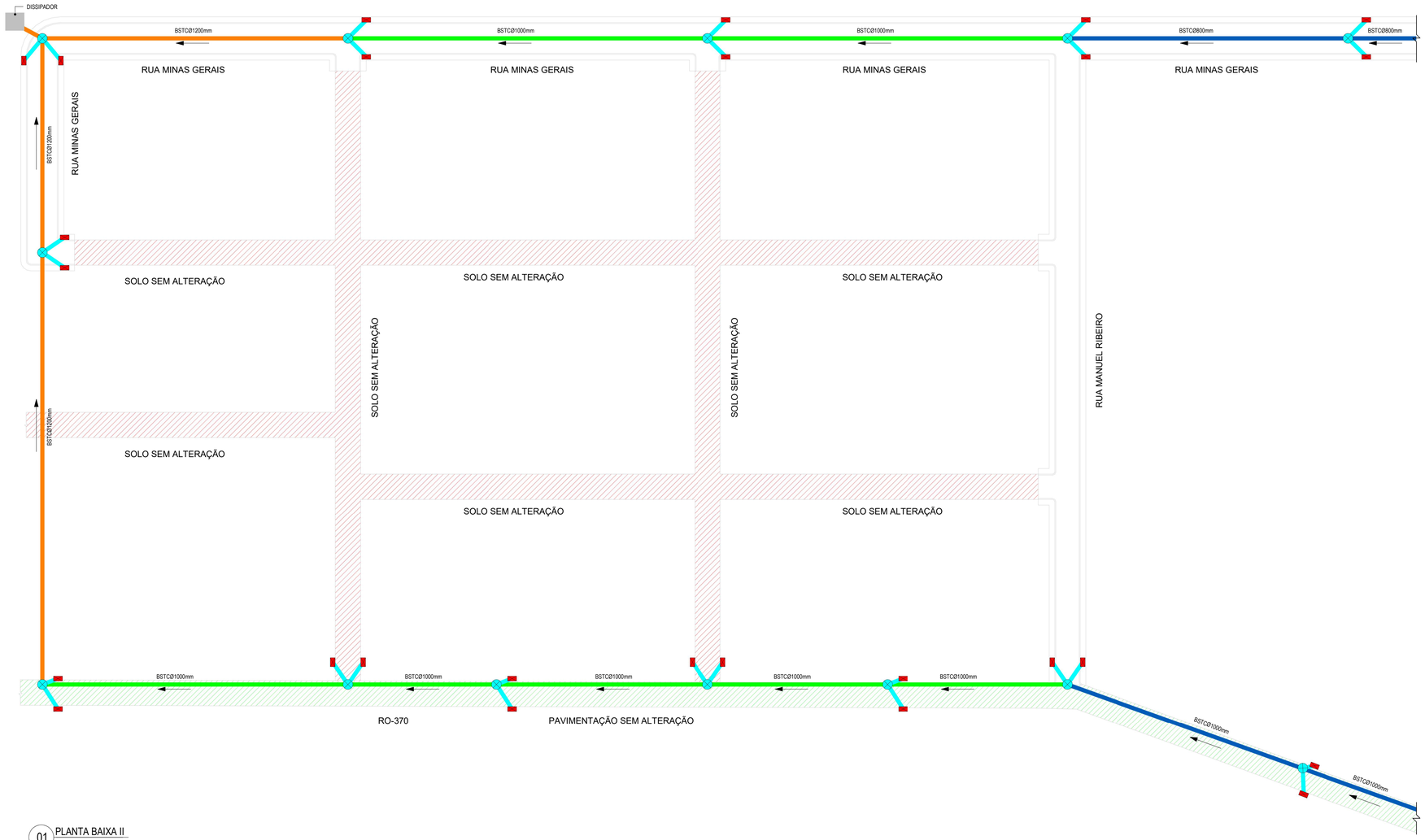

01 PLANTA BAIXA II
ESCALA: 1 : 750

LEGENDA:

	ÁREA PAVIMENTADA
	ÁREA NÃO-PAVIMENTADA

LEGENDAS:

	P.V. - 32 PEÇAS
	B.L.S. - 66 PEÇAS
	INDICAÇÃO DE FLUXO DO SISTEMA DE DRENAGEM

TUBOS:

BSTC Ø 1200mm QUANT.: 422,10M	BSTC Ø 800mm QUANT.: 856,51M
BSTC Ø 1000mm QUANT.:653,00M	BSTC Ø 600mm QUANT.: 710,32M

SITUAÇÃO - ESCALA: 1/10.000

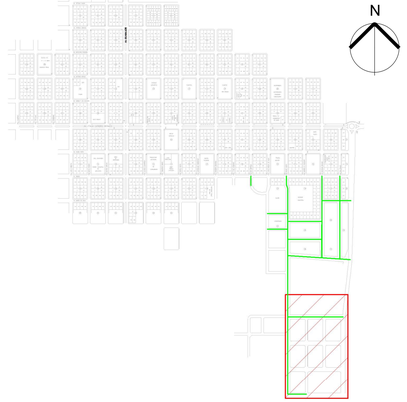

REV	DATA	MODIFICAÇÃO	DESENHO	APROVAÇÃO
00	30/08/2023	EMISSÃO INICIAL	MDP	ACM

01 PREFEITURA MUNICIPAL DE CORUMBIARA
AV. SEN. OLAVO PIRES, 2129, CORUMBIARA / RO

PROJETO: PAVIMENTAÇÃO RUAS E AVENIDAS CORUMBIARA - TCHAU POEIRA
FASE: PROJETO EXECUTIVO
DISCIPLINA: DRENAGEM
ASSINATURA: TIAGO FERNANDO MARTINS CREA: 11.842D/GO
LOCAL DA OBRA: CORUMBIARA - RO
TÍTULO: PLANTA BAIXA
SISTEMA DE DRENAGEM
PRANCHA: PE 02
REVISÃO: 00

ARQUIVO	DATA	ÁREA	ESCALA	RESP. PROJETO	COORDENADOR
0122_092_DRE_PE_RE00	30/08/23	-	INDICADA	MDP	TFM

ID: 299694e0-0FCF-AD63-A81

RUA MINAS GERAIS

ESTAQUEAMENTO	COTAS TERRENO	COTAS PROJETO	VÃO	VÃO ACUMULADO
0	299.450	299.450	20.00	0.00
1	299.500	299.150	20.00	20.00
2	299.450	298.850	20.00	40.00
3	299.420	298.500	20.00	60.00
4	299.340	298.200	20.00	80.00
5	299.300	297.900	20.00	100.00
6	299.240	297.600	20.00	120.00
7	299.200	297.280	20.00	140.00
8	299.075	296.950	20.00	160.00
9	299.080	296.650	20.00	180.00
10	299.100	296.300	20.00	200.00
11	298.950	296.000	20.00	220.00
12	298.800	295.700	20.00	240.00
13	298.700	295.400	20.00	260.00
14	298.300	295.070	20.00	280.00
15	298.200	294.770	20.00	300.00
16	297.900	294.450	20.00	320.00
17	297.600	294.100	20.00	340.00
18	297.350	293.800	20.00	360.00
19	297.050	293.500	20.00	380.00
20	296.600	293.200	20.00	400.00
21	296.350	292.900	20.00	420.00
22	296.100	292.550	20.00	440.00
23	295.900	292.250		460.00

PLANIMETRIA

01 PERFIL LONGITUDINAL - RUA MINAS GERAIS - TRECHO 01

ESCALA: 1 : 250

RUA MINAS GERAIS

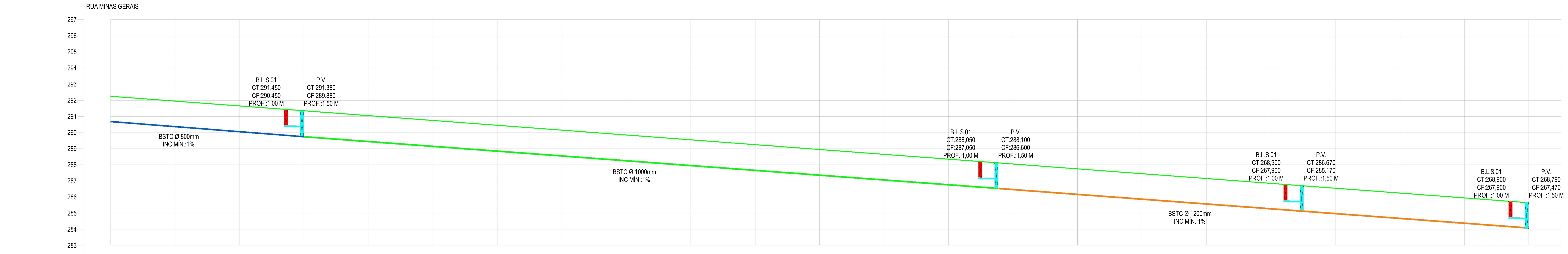

ESTAQUEAMENTO	COTAS TERRENO	COTAS PROJETO	VÃO	VÃO ACUMULADO
23	295.900	295.900	20.00	460.00
24	295.550	291.950	20.00	480.00
25	295.600	291.670	20.00	500.00
26	295.650	291.380	20.00	520.00
27	295.700	291.050	20.00	540.00
28	295.650	290.780	20.00	560.00
29	295.400	290.470	20.00	580.00
30	294.900	290.180	20.00	600.00
31	294.250	289.900	20.00	620.00
32	293.700	289.570	20.00	640.00
33	293.000	289.260	20.00	660.00
34	292.000	288.950	20.00	680.00
35	290.900	288.670	20.00	700.00
36	289.890	288.350	20.00	720.00
37	288.800	288.050	20.00	740.00
38	287.700	287.750	20.00	760.00
39	286.050	287.460	20.00	780.00
40	284.800	287.150	20.00	800.00
41	283.900	286.850	20.00	820.00
42	283.650	286.570	20.00	840.00
43	283.700	286.280	20.00	860.00
44	285.100	285.950	20.00	880.00
45	285.650	285.650		900.00

PLANIMETRIA

02 PERFIL LONGITUDINAL - RUA MINAS GERAIS - TRECHO 02

ESCALA: 1 : 250

AV. SÃO PAULO

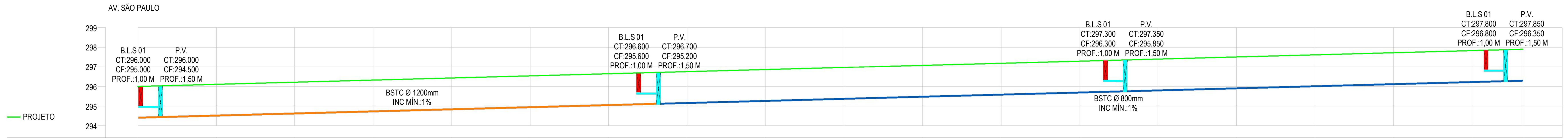

ESTAQUEAMENTO	COTAS TERRENO	COTAS PROJETO	VÃO	VÃO ACUMULADO
0	296.000	296.000	20.00	0.00
1	296.050	296.100	20.00	20.00
2	296.220	296.220	20.00	40.00
3	296.350	296.320	20.00	60.00
4	296.620	296.430	20.00	80.00
5	296.800	296.550	20.00	100.00
6	296.900	296.650	20.00	120.00
7	297.070	296.760	20.00	140.00
8	297.180	296.880	20.00	160.00
9	297.450	296.980	20.00	180.00
10	297.570	297.100	20.00	200.00
11	297.750	297.200	20.00	220.00
12	297.900	297.300	20.00	240.00
13	297.950	297.400	20.00	260.00
14	298.050	297.500	20.00	280.00
15	298.150	297.600	20.00	300.00
16	298.200	297.720	20.00	320.00
17	297.850	297.840	13.00	340.00
18	297.900	297.900		353.00

PLANIMETRIA

03 PERFIL LONGITUDINAL - AV. SÃO PAULO

ESCALA: 1 : 250

SITUAÇÃO - ESCALA: 1/10.000

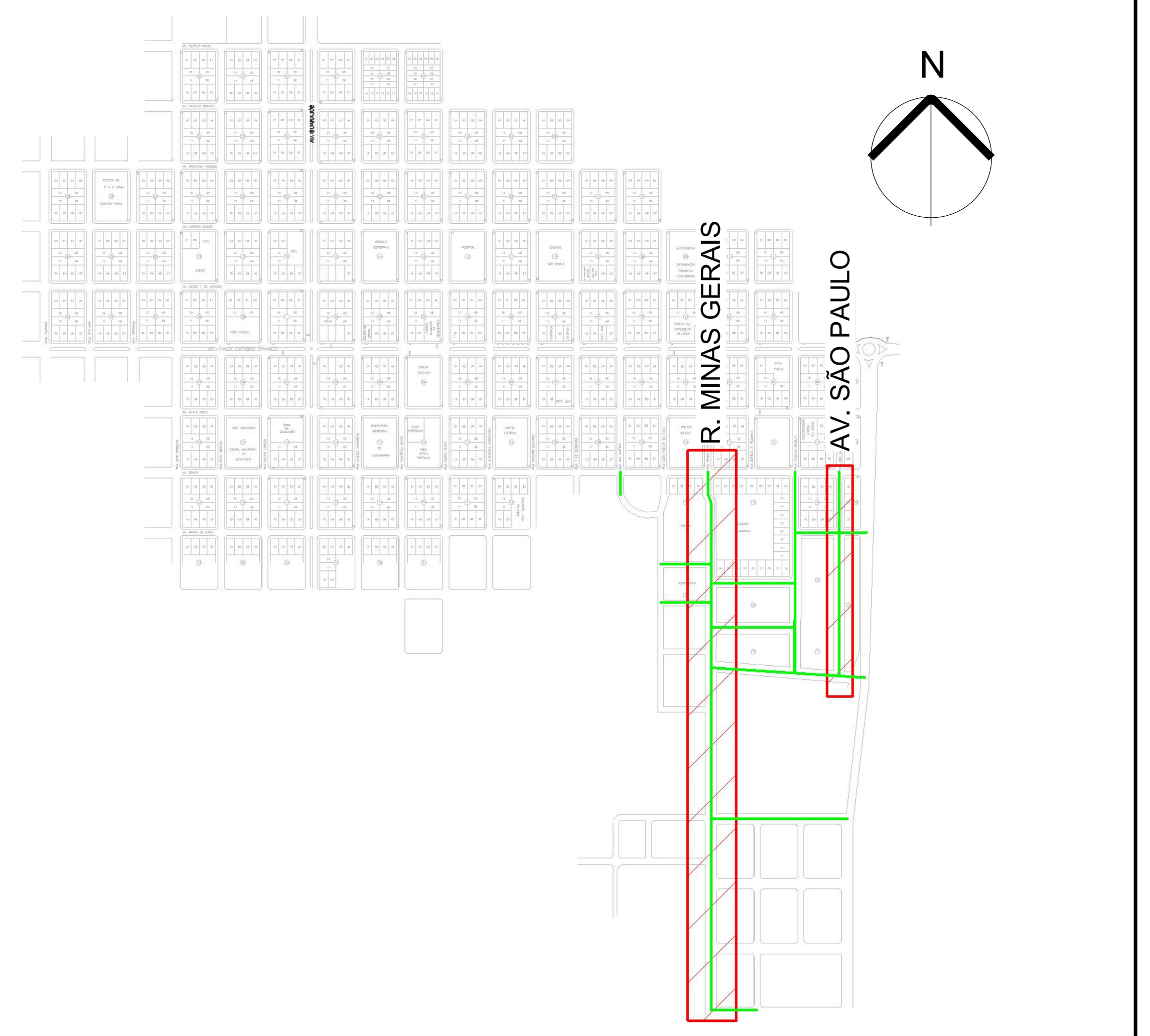

00	30/08/2023	EMISSÃO INICIAL	MDP	ACM
REV	DATA	MODIFICAÇÃO	DESENHO	APROVAÇÃO

MAMORÉ CONSTRUÇÕES E MEIO AMBIENTE

01 PREFEITURA MUNICIPAL DE CORUMBIARA

AV. SEN. OLAVO PIRES, 2129, CORUMBIARA / RO

PROJETO: PAVIMENTAÇÃO RUAS E AVENIDAS CORUMBIARA - TCHAU POEIRA

FASE: PROJETO EXECUTIVO

DISCIPLINA: DRENAGEM

ASSINATURA: TIAGO FERNANDO MARTINS CREA: 11.842D/GO

LOCAL DA OBRA: CORUMBIARA - RO

TÍTULO: PERFIL LONGITUDINAIS

RUA MINAS GERAIS

AV SÃO PAULO

PRANCHA: PE 03

REVISÃO: 00

ARQUIVO	DATA	ÁREA	ESCALA	RESP. PROJETO	COORDENADOR
0122_092_DRE_PE_RE00	01/09/23	-	INDICADA	MDP	TFM

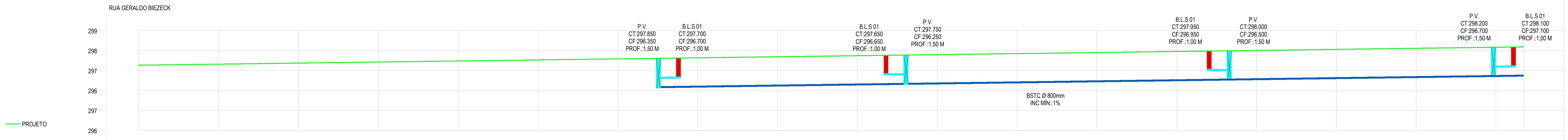

COTAS TERRENO/PROJETO	297.280 297.280	297.300 297.314	297.390 297.400	297.500 297.450	297.730 297.500	297.760 297.550	297.750 297.600	297.920 297.660	298.000 297.700	298.250 297.770	298.300 297.810	298.400 297.890	198.500 197.900	298.510 297.970	298.570 298.000	298.600 298.070	298.400 298.110	298.300 298.200	298.200 298.200
ESTAQUEAMENTO	0	1	2	3	4	5	6	7	8	9	10	11	12	13	14	15	16	17	18
VÃO	20.00	20.00	20.00	20.00	20.00	20.00	20.00	20.00	20.00	20.00	20.00	20.00	20.00	20.00	20.00	20.00	20.00	6.90	
VÃO ACUMULADO	0.00	20.00	40.00	60.00	80.00	100.00	120.00	140.00	160.00	180.00	200.00	220.00	240.00	260.00	280.00	300.00	320.00	340.00	346.90
PLANIMETRIA																			

01 PERFIL LONGITUDINAL - RUA GERALDO BIEZECK

ESCALA: 1 : 250



COTAS TERRENO/PROJETO	297.800 297.800	296.900 296.900	296.000 296.000	294.200 294.200	293.300 293.300	292.400 292.400	291.500 291.500	290.600 290.000	289.700 289.700	288.800 288.800	287.900 287.900	287.000 287.000	286.100 286.100	285.200 285.200	284.300 284.300	283.400 283.400	282.500 282.500	281.600 281.600	280.700 280.700	279.800 279.800	278.900 278.900	278.000 278.000	277.100 277.100	276.200 276.200	275.300 275.300
ESTAQUEAMENTO	0	1	2	3	4	5	6	7	8	9	10	11	12	13	14	15	16	17	18	19	20	21	22	23	24
VÃO	20.00	20.00	20.00	20.00	20.00	20.00	20.00	20.00	20.00	20.00	20.00	20.00	20.00	20.00	20.00	20.00	20.00	20.00	20.00	20.00	20.00	20.00	20.00	20.00	
VÃO ACUMULADO	0.00	20.00	40.00	60.00	80.00	100.00	120.00	140.00	160.00	180.00	200.00	220.00	240.00	260.00	280.00	300.00	320.00	340.00	340.00	360.00	380.00	400.00	420.00	440.00	460.00
PLANIMETRIA																									

02 PERFIL LONGITUDINAL - RO-370

ESCALA: 1 : 250

SITUAÇÃO - ESCALA: 1/10.000

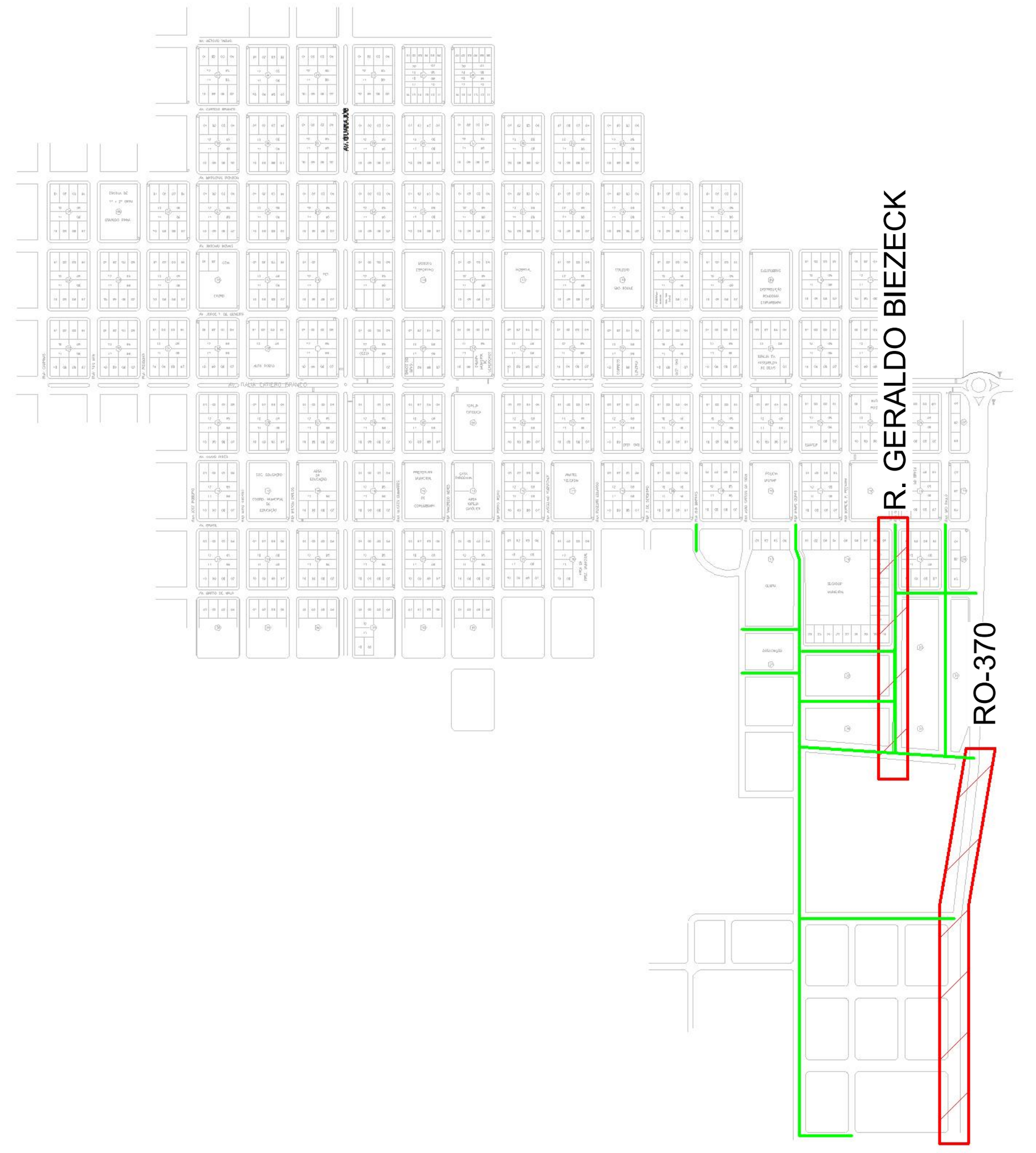

REV	DATA	MODIFICAÇÃO	DESENHO	APROVAÇÃO
00	30/08/2023	EMISSÃO INICIAL	MDP	ACM

MAMORÉ CONSTRUÇÕES E MEIO AMBIENTE

01 PREFEITURA MUNICIPAL DE CORUMBIARA

AV. SEN. OLAVO PIRES, 2129, CORUMBIARA / RO

PROJETO: PAVIMENTAÇÃO RUAS E AVENIDAS CORUMBIARA - TCHAU POEIRA

FASE: PROJETO EXECUTIVO

DISCIPLINA: DRENAGEM

ASSINATURA: TIAGO FERNANDO MARTINS CREA: 11.842D/GO

LOCAL DA OBRA: CORUMBIARA - RO

TÍTULO: PERFIL LONGITUDINAIS

RUA GERALDO BIEZECK

RO-370

PRANCHA: PE 04

REVISÃO: 00

ARQUIVO	DATA	ÁREA	ESCALA	RESP. PROJETO	COORDENADOR
0122_092_DRE_PE_RE00	01/09/23	-	INDICADA	MDP	TFM

ID: 299759e0CFC8963A91

Municipío de Corumbiara

63.762.041/0001-35
Av. Olavo Pires, 2129 - Centro
www.corumbiara.ro.gov.br

FICHA CADASTRAL DO DOCUMENTO ELETRÔNICO

Tipo do Documento	Identificação/Número	Data
PROJETO	**DRENAGEM**	**06/02/2025**

ID: **291754**
CRC: **A96B7AF1**
Processo: **1-1010/2024**
Usuário: **TIAGO FERNANDO MARTINS**
Criação: **06/02/2025 10:23:57** Finalização: **06/02/2025 10:25:42**

Processo Documento

MD5: **1B47F3328DE23852DCBC197CA37DE220**
SHA256: **F4024760439FD311E3AC3793211BB4C643D6BC3407C67D5F667BE90E47347D23**

Súmula/Objeto:
PROJETO DRENAGEM

INTERESSADOS

SECRETARIA MUNICIPAL DE OBRAS E SERVIÇOS PÚBLICOS	CORUMBIARA	RO	06/02/2025 10:23:57

ASSUNTOS

CONTRATAÇÃO DE EMPRESA	06/02/2025 10:23:57

ASSINATURAS ELETRÔNICAS

TIAGO FERNANDO MARTINS	ENGENHEIRO	06/02/2025 10:25:49

Assinado na forma do Decreto Municipal nº 55/2022.

A autenticidade deste documento pode ser conferida através do QRCode acima ou ainda através do site transparencia.corumbiara.ro.gov.br informando o ID 291754 e o CRC A96B7AF1.

Câmara Municipal de Corumbiara

84.559.269/0001-00
Av. Itália Cautiero Franco, 2018 - Centro
https://www.corumbiara.ro.leg.br/

FICHA CADASTRAL DO DOCUMENTO ELETRÔNICO

Tipo do Documento	Identificação/Número	Data
Projeto	**DRENAGEM PL 016/2025**	**12/03/2025**

ID: **29969**
CRC: **F8D03A89**
Processo: **2-4624/2025**
Usuário: **Jusciele Maria da Silva**
Criação: **12/03/2025 08:17:55** Finalização: **12/03/2025 08:22:37**

Processo Documento

MD5: **781C5C07F60C74995709C5C9D2395846**

SHA256: **32AFAA2938749FE67C2B2B86C4B2B9BE678E834D2F6F8BDDC30F3397D9E74462**

Súmula/Objeto:

PROJETO DE LEI N.º 016/2025 - DISPÕE SOBRE A ABERTURA DE CRÈDITO ADICIONAL ESPECIAL, E DÁ OUTRAS PROVIDÊNCIAS - (PAVIMENTAÇÃO DE RUAS E AVENIDAS-SUPERAVIT 2024 - R$ 8.078.566,49).

INTERESSADOS

PREFEITURA MUNICIPAL DE CORUMBIARA	CORUMBIARA	RO	12/03/2025 08:17:55

ASSUNTOS

PROJETO DE LEI	12/03/2025 08:17:55

DOCUMENTOS RELACIONADOS

Projeto de Lei 016/2025	12/03/2025	29966

A autenticidade deste documento pode ser conferida através do QRCode acima ou ainda através do site eproc.corumbiara.ro.leg.br:5659 informando o ID 29969 e o CRC F8D03A89.



01 PLANTA BAIXA
ESCALA: 1 : 750

NOTAS

1. A SINALIZAÇÃO VERTICAL É REALIZADA ATRAVÉS DOS SINAIS DE TRÂNSITO, CUJA FINALIDADE ESSENCIAL É TRANSMITIR NA VIA PÚBLICA, NORMAS ESPECÍFICAS, MEDIANTE SÍMBOLOS E LEGENDAS PADRONIZADAS, COM O OBJETIVO DE ADVERTIR (SINAIS DE ADVERTÊNCIA), REGULAMENTAR (SINAIS DE REGULAMENTAÇÃO) E INDICAR (SINAIS DE INDICAÇÃO) A FORMA CORRETA E SEGURA PARA A MOVIMENTAÇÃO DE VEÍCULOS E PEDESTRES. NO QUE CONCERNE A SINALIZAÇÃO VERTICAL PROJETADA, ALÉM DA SINALIZAÇÃO DE REGULAMENTAÇÃO E ADVERTÊNCIA FOI DADO ÊNFASE À SINALIZAÇÃO INDICATIVA NOMEANDO AS RUAS DE INTERSEÇÃO. AS PLACAS DE SINALIZAÇÃO
VERTICAL DEVERÃO SER CONFECCIONADAS EM CHAPA DE AÇO CONFORME INDICADO EM DETALHES DO PROJETO.

2. A SINALIZAÇÃO HORIZONTAL É REALIZADA ATRAVÉS DE MARCAÇÕES NO PAVIMENTO, CUJA FUNÇÃO É REGULAMENTAR, ADVERTIR OU INDICAR AOS USUÁRIOS DA VIA, QUE SEJAM CONDUTORES DE VEÍCULOS OU PEDESTRES, DE FORMA A TORNAR MAIS EFICIENTE E SEGURA A OPERAÇÃO DA MESMA. ENTENDE-SE POR MARCAÇÕES NO PAVIMENTO, O CONJUNTO DE SINAIS CONSTITUÍDOS DE LINHAS, MARCAÇÕES, SÍMBOLOS OU LEGENDAS, EM TIPOS E CORES DIVERSOS, APOSTOS AO PAVIMENTO DA VIA. A SINALIZAÇÃO HORIZONTAL DEVERÁ SER EXECUTADA COM TINTA ACRÍLICA COM 0,4 MM DE ESPESSURA ÚMIDA. COM RELAÇÃO À SINALIZAÇÃO HORIZONTAL PROJETADA, FORAM ADOTADOS OS SEGUINTES PADRÕES:
- LINHAS DE BORDO: CONTÍNUAS, NA COR BRANCA, COM LARGURA DE 0,10 M, AFASTADAS DOS BORDOS DA PISTA DE 0,10 M;
- LINHAS DE DIVISÃO DE FLUXOS DE SENTIDOS OPOSTOS: TRACEJADAS, NA COR AMARELA, COM LARGURA DE 0,10 M, EM SEGMENTOS DE 4,00 M DE COMPRIMENTO, ESCAPADOS DE 12 M.

INFORMAÇÕES:

RUA ANA MARTINS:
- EXTENSÃO: 190,00 m
- LARGURA:7,00 m
- ÁREA:1.330,00 m²

RUA MINAS GERAIS:
- EXTENSÃO: 896,00 m
- LARGURA: 9,00 m
- ÁREA: 8.064,00 m²

RUA GERALDO BIEZECK:
- EXTENSÃO: 347,00 m
- LARGURA: 7,00 m
- ÁREA: 2.429,00 m²

AV. SÃO PAULO:
- EXTENSÃO: 353,00 m
- LARGURA: 7,00 m
- ÁREA: 2.471,00 m²

RUA MARINETE P. PEÇANHA:
- EXTENSÃO: 250,00 m
- LARGURA: 7,00 m
- ÁREA: 1.750,00 m²

AV. MANUEL RIBEIRO:
- EXTENSÃO: 165,00 m
- LARGURA: 9,00 m
- ÁREA: 1.485,00 m²

RUA "A":
- EXTENSÃO: 140,00 m
- LARGURA:7,00 m
- ÁREA: 980,00 m²

RUA "B":
- EXTENSÃO: 140,00 m
- LARGURA:7,00 m
- ÁREA: 980,00 m²

RUA "C":
- EXTENSÃO: 125,00 m
- LARGURA: 7,00
- ÁREA: 875,00 m²

RUA "D":
- EXTENSÃO: 125,00 m
- LARGURA: 7,00 m
- ÁREA: 875,00 m²

RUA "E":
- EXTENSÃO: 110,00 m
- LARGURA: 7,00 m
- ÁREA: 770,00 m²

RUA JOÃO CARLOS DA SILVA:
- EXTENSÃO: 490,00 m
- LARGURA: 7,00
- ÁREA: 3.430,00 m²

LEGENDA:

	PLACA DE REGULAMENTAÇÃO
	PLACA DE INDICAÇÃO
	ÁREA PAVIMENTADA
	ÁREA NÃO PAVIMENTADA

SITUAÇÃO - ESCALA: 1/10.000

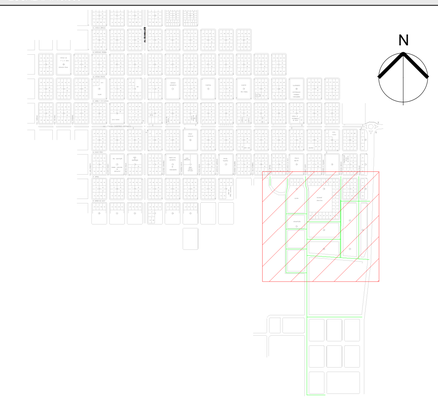

REV	DATA	MODIFICAÇÃO	DESENHO	APROVAÇÃO
01	16/12/2024	REVISÃO	MDP	ACM
00	22/08/2023	EMISSÃO INICIAL	MDP	ACM

MAMORÉ CONSTRUÇÕES E MEIO AMBIENTE

01 PREFEITURA MUNICIPAL DE CORUMBIARA
AV. SEN. OLAVO PIRES, 2129, CORUMBIARA / RO

PROJETO: PAVIMENTAÇÃO RUAS E AVENIDAS CORUMBIARA - TCHAU POEIRA
FASE: PROJETO EXECUTIVO
DISCIPLINA: PAVIMENTAÇÃO
ASSINATURA: TIAGO FERNANDO MARTINS CREA: 11.842 D/GO
LOCAL DA OBRA: CORUMBIARA - RO
TÍTULO: PLANTA BAIXA
SITUAÇÃO
PRANCHA: PE 01
REVISÃO: 01

ARQUIVO	DATA	ÁREA	ESCALA	RESP. PROJETO	COORDENADOR
0122_092_PAV_PE_RE01	16/12/24	-	INDICADA	TFM	TFM

TAMANHO: A1

ID: 299762 e 0BCC6D7675E22

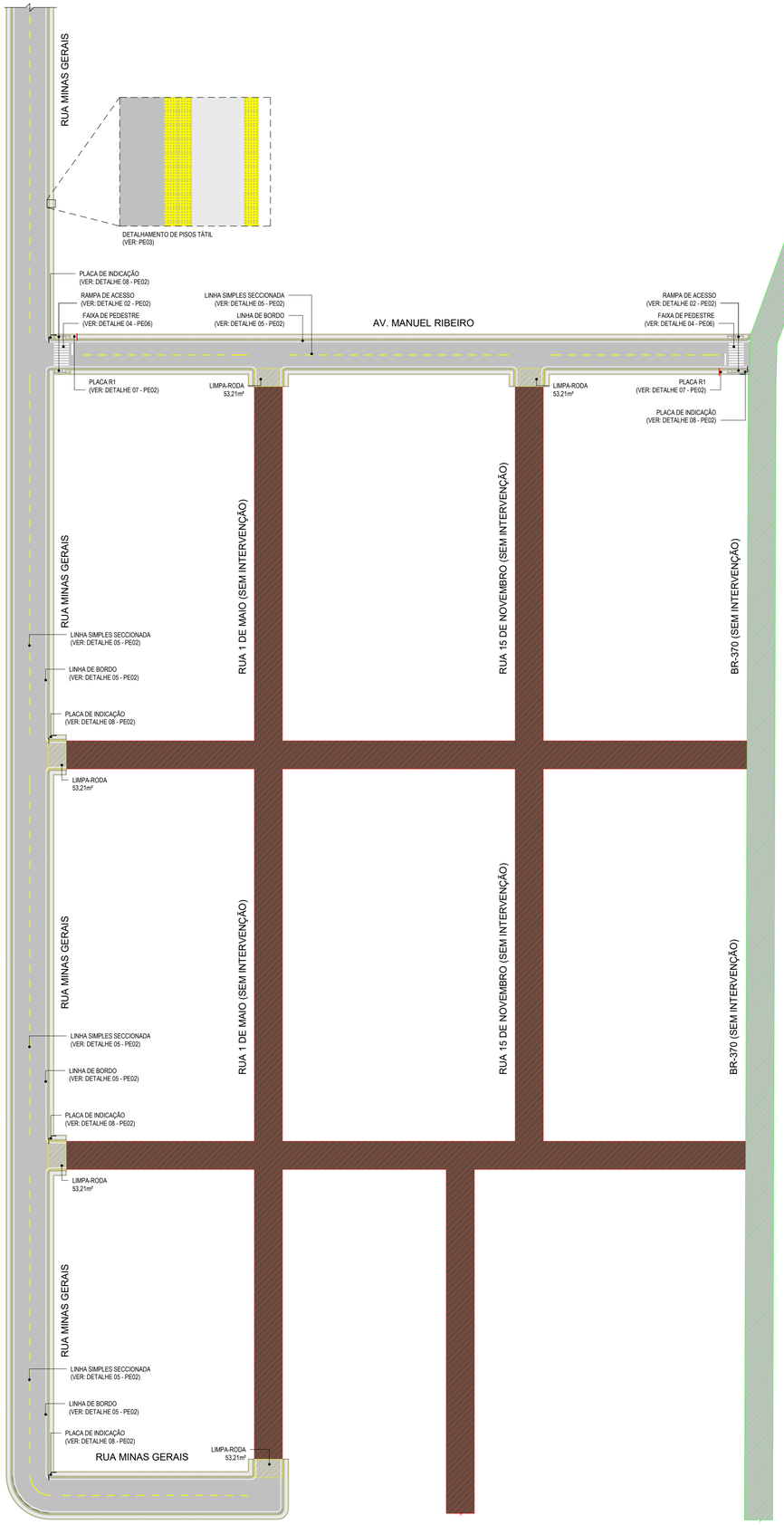

01 PLANTA BAIXA
ESCALA: 1 : 750

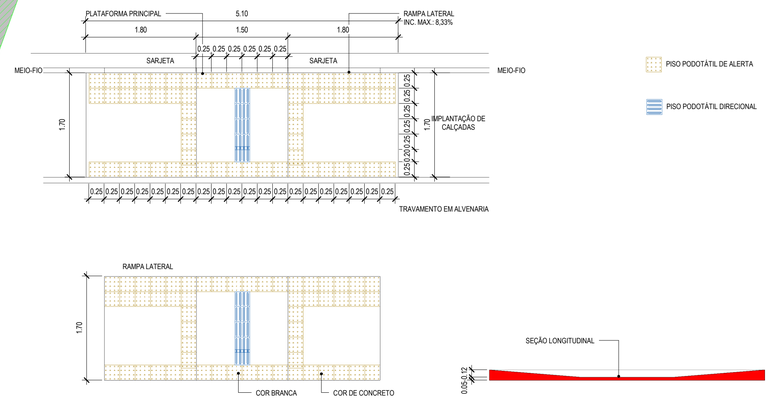

02 DETALHE - RAMPA DE ACESSO
ESCALA: 1 : 50

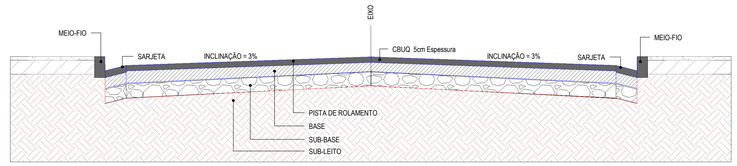

03 DETALHE - SEÇÃO TRANSVERSAL
ESCALA: 1 : 50

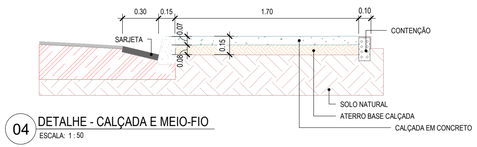

04 DETALHE - CALÇADA E MEIO-FIO
ESCALA: 1 : 50

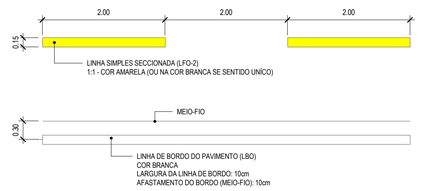

05 DETALHE - PINTURA
ESCALA: 1 : 50

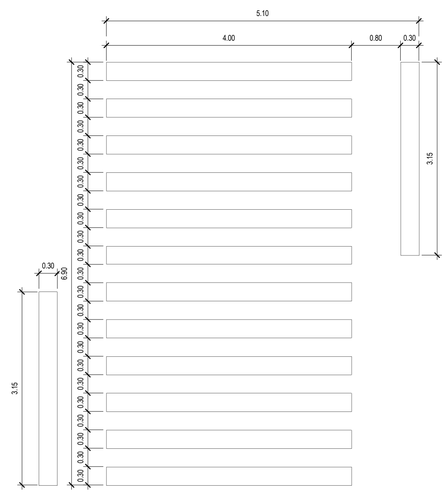

06 DETALHE - FAIXA DE PEDESTRE
ESCALA: 1 : 50

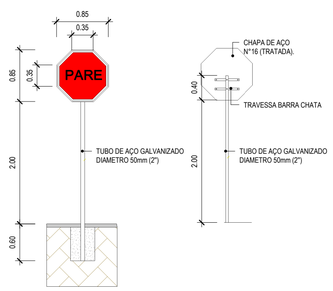

07 DETALHE - PLACA R1
ESCALA: 1 : 50

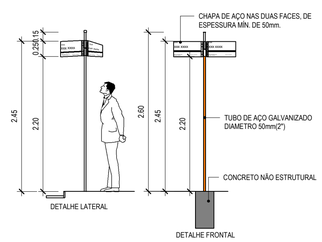

08 DETALHE - PLACA INDICAÇÃO
ESCALA: 1 : 50

NOTAS

1. A SINALIZAÇÃO VERTICAL É REALIZADA ATRAVÉS DOS SINAIS DE TRÂNSITO, CUJA FINALIDADE ESSENCIAL É TRANSMITIR NA VIA PÚBLICA, NORMAS ESPECÍFICAS, MEDIANTE SÍMBOLOS E LEGENDAS PADRONIZADAS, COM O OBJETIVO DE ADVERTIR (SINAIS DE ADVERTÊNCIA), REGULAMENTAR (SINAIS DE REGULAMENTAÇÃO) E INDICAR (SINAIS DE INDICAÇÃO) A FORMA CORRETA E SEGURA PARA A MOVIMENTAÇÃO DE VEÍCULOS E PEDESTRES. NO QUE CONCERNE A SINALIZAÇÃO VERTICAL PROJETADA, ALÉM DA SINALIZAÇÃO DE REGULAMENTAÇÃO E ADVERTÊNCIA FOI DADO ÊNFASE À SINALIZAÇÃO INDICATIVA NOMEANDO AS RUAS DE INTERSEÇÃO. AS PLACAS DE SINALIZAÇÃO
VERTICAL DEVERÃO SER CONFECCIONADAS EM CHAPA DE AÇO CONFORME INDICADO EM DETALHES DO PROJETO.

2. A SINALIZAÇÃO HORIZONTAL É REALIZADA ATRAVÉS DE MARCAÇÕES NO PAVIMENTO, CUJA FUNÇÃO É REGULAMENTAR, ADVERTIR OU INDICAR AOS USUÁRIOS DA VIA, QUE SEJAM CONDUTORES DE VEÍCULOS OU PEDESTRES, DE FORMA A TORNAR MAIS EFICIENTE E SEGURA A OPERAÇÃO DA MESMA. ENTENDE-SE POR MARCAÇÕES NO PAVIMENTO, O CONJUNTO DE SINAIS CONSTITUÍDOS DE LINHAS, MARCAÇÕES, SÍMBOLOS OU LEGENDAS, EM TIPOS E CORES DIVERSOS, APOSTOS AO PAVIMENTO DA VIA. A SINALIZAÇÃO HORIZONTAL DEVERÁ SER EXECUTADA COM TINTA ACRÍLICA COM 0,4 MM DE ESPESSURA ÚMIDA. COM RELAÇÃO À SINALIZAÇÃO HORIZONTAL PROJETADA, FORAM ADOTADOS OS SEGUINTES PADRÕES:
- LINHAS DE BORDO: CONTÍNUAS, NA COR BRANCA, COM LARGURA DE 0,10 M, AFASTADAS DOS BORDOS DA PISTA DE 0,10 M;
- LINHAS DE DIVISÃO DE FLUXOS DE SENTIDOS OPOSTOS: TRACEJADAS, NA COR AMARELA, COM LARGURA DE 0,10 M, EM SEGMENTOS DE 4,00 M DE COMPRIMENTO, ESCAPADOS DE 12 M.

INFORMAÇÕES:

RUA ANA MARTINS:
- EXTENSÃO: 190,00 m
- LARGURA:7,00 m
- ÁREA:1.330,00 m²

RUA MINAS GERAIS:
- EXTENSÃO: 896,00 m
- LARGURA: 9,00 m
- ÁREA: 8.064,00 m²

RUA GERALDO BIEZECK:
- EXTENSÃO: 347,00 m
- LARGURA: 7,00 m
- ÁREA: 2.429,00 m²

AV. SÃO PAULO:
- EXTENSÃO: 353,00 m
- LARGURA: 7,00 m
- ÁREA: 2.471,00 m²

RUA MARINETE P. PEÇANHA:
- EXTENSÃO: 250,00 m
- LARGURA: 7,00 m
- ÁREA: 1.750,00 m²

AV. MANUEL RIBEIRO:
- EXTENSÃO: 165,00 m
- LARGURA: 9,00 m
- ÁREA: 1.485,00 m²

RUA "A":
- EXTENSÃO: 140,00 m
- LARGURA:7,00 m
- ÁREA: 980,00 m²

RUA "B":
- EXTENSÃO: 140,00 m
- LARGURA:7,00 m
- ÁREA: 980,00 m²

RUA "C":
- EXTENSÃO: 125,00 m
- LARGURA: 7,00
- ÁREA: 875,00 m²

RUA "D":
- EXTENSÃO: 125,00 m
- LARGURA: 7,00 m
- ÁREA: 875,00 m²

RUA "E":
- EXTENSÃO: 110,00 m
- LARGURA: 7,00 m
- ÁREA: 770,00 m²

RUA JOÃO CARLOS DA SILVA:
- EXTENSÃO: 490,00 m
- LARGURA: 7,00
- ÁREA: 3.430,00 m²

LEGENDA:

	PLACA DE REGULAMENTAÇÃO
	PLACA DE INDICAÇÃO
	ÁREA PAVIMENTADA
	ÁREA NÃO PAVIMENTADA

SITUAÇÃO - ESCALA: 1/10.000

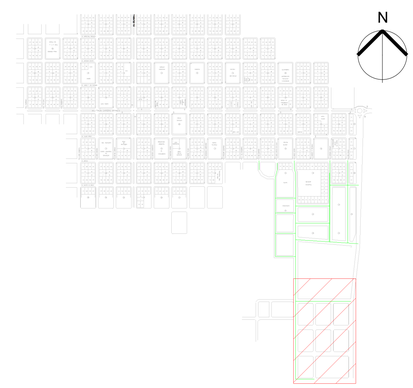

REV	DATA	MODIFICAÇÃO	DESENHO	APROVAÇÃO
01	16/12/2024	REVISÃO	MDP	ACM
00	07/08/2023	EMISSÃO INICIAL	MDP	ACM

01 PREFEITURA MUNICIPAL DE CORUMBIARA
AV. SEN. OLAVO PIRES, 2129, CORUMBIARA / RO

PROJETO: PAVIMENTAÇÃO RUAS E AVENIDAS CORUMBIARA - TCHAU POEIRA
FASE: PROJETO EXECUTIVO
DISCIPLINA: PAVIMENTAÇÃO
ASSINATURA: TIAGO FERNANDO MARTINS CREA: 11.842D/GO
LOCAL DA OBRA: CORUMBIARA - RO
TÍTULO: PLANTA BAIXA
DETALHES
PRANCHA: PE 02
REVISÃO: 01

ARQUIVO	DATA	ÁREA	ESCALA	RESP. PROJETO	COORDENADOR
0122_092_PAV_PE_RE01	16/12/24	-	INDICADA	TFM	TFM

TAMANHO: A1

ID: 299762 e0BRC6D7675E22

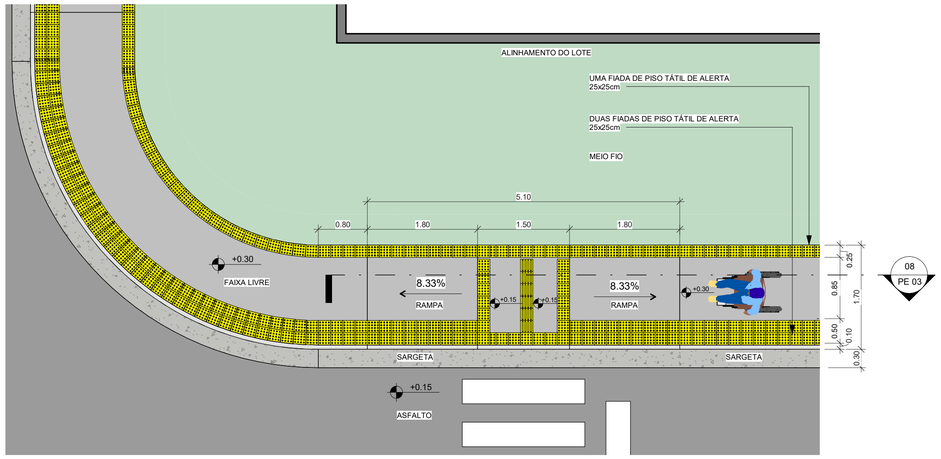

01 DETALHE 01
ESCALA: 1 : 50

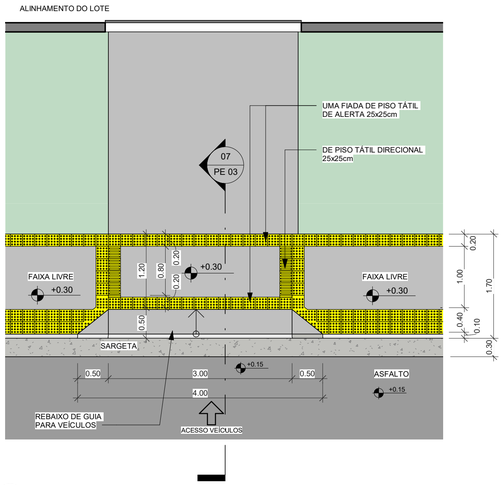

02 DETALHE 02
ESCALA: 1 : 50

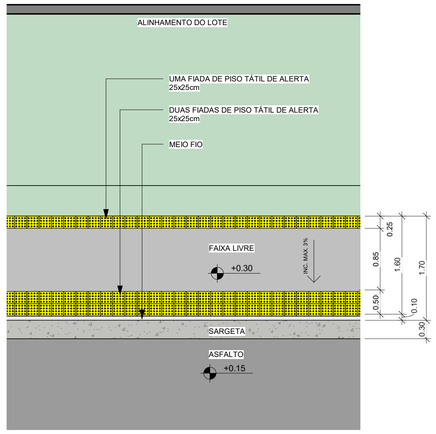

03 PLANTA BAIXA- ÁREA CONTÍNUA
ESCALA: 1 : 50

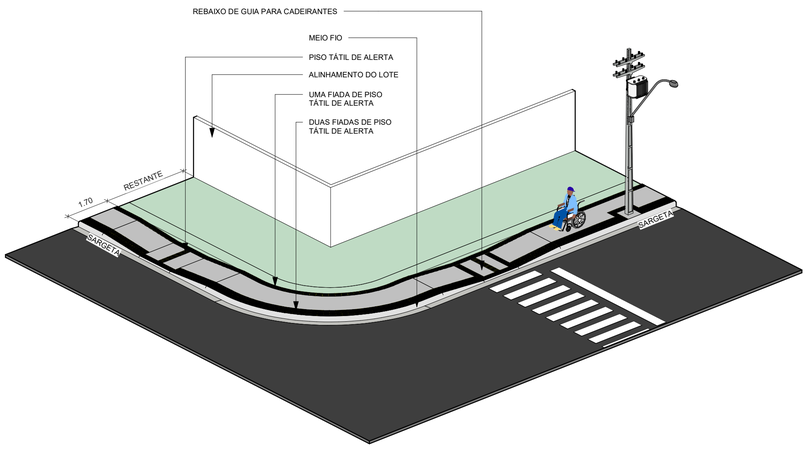

04 PERSPECTIVA - DETALHE 01
ESCALA: 1/100

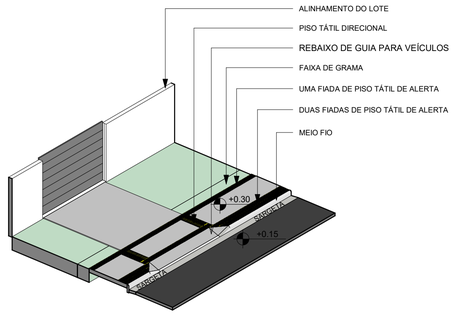

05 PERSPECTIVA DETALHE- 02
ESCALA: 1/100

06 CORTE
ESCALA: 1 : 50

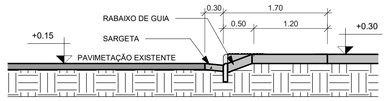

07 CORTE REBAIXO DE GUIA
ESCALA: 1 : 50

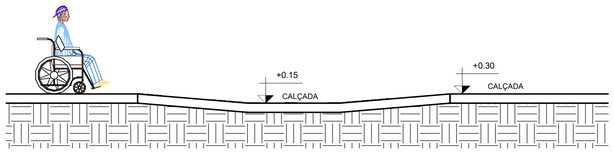

08 CORTE REBAIXO ACESSÍVEL
ESCALA: 1 : 50



09 PERSPECTIVA
ESCALA: 1/100

REV	DATA	MODIFICAÇÃO	DESENHO	APROVAÇÃO
00	11/08/2023	EMISSÃO INICIAL	MDP	ACM

MAMORÉ CONSTRUÇÕES E MEIO AMBIENTE

01 PREFEITURA MUNICIPAL DE CORUMBIARA
AV. SEN. OLAVO PIRES, 2129, CORUMBIARA / RO

PROJETO
PAVIMENTAÇÃO RUAS E AVENIDAS CORUMBIARA - TCHAU POEIRA

FASE
PROJETO EXECUTIVO

DISCIPLINA
PAVIMENTAÇÃO

ASSINATURA
TIAGO FERNANDO MARTINS: 90439961149
Assinado de forma digital por TIAGO FERNANDO MARTINS: 90439961149 Dados: 2023.08.11 15:08:00 -03'00'
CN=TIAGO FERNANDO MARTINS:90439961149, OU=ICP-Brasil, OU=Secretaria da Receita Federal do Brasil - RFB, OU=RFB e-CPF A1, OU=(EM BRANCO), OU=Presencial, OU=RFB ICP-BR, OU=TIAGO FERNANDO MARTINS:90439961149
Data: 2023.08.11 15:08:00 -03'00'
Adobe PDF version: 9.0.0.20.0.0

LOCAL DA OBRA
CORUMBIARA - RO

TIAGO FERNANDO MARTINS
CREA: 11.842D/RO

TÍTULO
PLANTA DE ACESSIBILIDADE
DETALHES

PRANCHA
PE 03

REVISÃO
00

ARQUIVO	DATA	ÁREA	ESCALA	RESP. PROJETO	COORDENADOR
-	08/23	-	INDICADA	MDP	TFM

ID: 299702 CBRC6D7675E22

01 PLANTA BAIXA Cotas
ESCALA: 1 : 750

NOTAS

1. A SINALIZAÇÃO VERTICAL É REALIZADA ATRAVÉS DOS SINAIS DE TRÂNSITO, CUJA FINALIDADE ESSENCIAL É TRANSMITIR NA VIA PÚBLICA, NORMAS ESPECÍFICAS, MEDIANTE SÍMBOLOS E LEGENDAS PADRONIZADAS, COM O OBJETIVO DE ADVERTIR (SINAIS DE ADVERTÊNCIA), REGULAMENTAR (SINAIS DE REGULAMENTAÇÃO) E INDICAR (SINAIS DE INDICAÇÃO) A FORMA CORRETA E SEGURA PARA A MOVIMENTAÇÃO DE VEÍCULOS E PEDESTRES. NO QUE CONCERNE A SINALIZAÇÃO VERTICAL PROJETADA, ALÉM DA SINALIZAÇÃO DE REGULAMENTAÇÃO E ADVERTÊNCIA FOI DADO ÊNFASE À SINALIZAÇÃO INDICATIVA NOMEANDO AS RUAS DE INTERSEÇÃO. AS PLACAS DE SINALIZAÇÃO
VERTICAL DEVERÃO SER CONFECCIONADAS EM CHAPA DE AÇO CONFORME INDICADO EM DETALHES DO PROJETO.

2. A SINALIZAÇÃO HORIZONTAL É REALIZADA ATRAVÉS DE MARCAÇÕES NO PAVIMENTO, CUJA FUNÇÃO É REGULAMENTAR, ADVERTIR OU INDICAR AOS USUÁRIOS DA VIA, QUE SEJAM CONDUTORES DE VEÍCULOS OU PEDESTRES, DE FORMA A TORNAR MAIS EFICIENTE E SEGURA A OPERAÇÃO DA MESMA. ENTENDE-SE POR MARCAÇÕES NO PAVIMENTO, O CONJUNTO DE SINAIS CONSTITUÍDOS DE LINHAS, MARCAÇÕES, SÍMBOLOS OU LEGENDAS, EM TIPOS E CORES DIVERSOS, APOSTOS AO PAVIMENTO DA VIA. A SINALIZAÇÃO HORIZONTAL DEVERÁ SER EXECUTADA COM TINTA ACRÍLICA COM 0,4 MM DE ESPESSURA ÚMIDA. COM RELAÇÃO À SINALIZAÇÃO HORIZONTAL PROJETADA, FORAM ADOTADOS OS SEGUINTES PADRÕES:
- LINHAS DE BORDO: CONTÍNUAS, NA COR BRANCA, COM LARGURA DE 0,10 M, AFASTADAS DOS BORDOS DA PISTA DE 0,10 M;
- LINHAS DE DIVISÃO DE FLUXOS DE SENTIDOS OPOSTOS: TRACEJADAS, NA COR AMARELA, COM LARGURA DE 0,10 M, EM SEGMENTOS DE 4,00 M DE COMPRIMENTO, ESCAPADOS DE 12 M.

INFORMAÇÕES:

RUA ANA MARTINS:
- EXTENSÃO: 190,00 m
- LARGURA:7,00 m
- ÁREA:1.330,00 m²

RUA MINAS GERAIS:
- EXTENSÃO: 896,00 m
- LARGURA: 9,00 m
- ÁREA: 8.064,00 m²

RUA GERALDO BIEZECK:
- EXTENSÃO: 347,00 m
- LARGURA: 7,00 m
- ÁREA: 2.429,00 m²

AV. SÃO PAULO:
- EXTENSÃO: 353,00 m
- LARGURA: 7,00 m
- ÁREA: 2.471,00 m²

RUA MARINETE P. PEÇANHA:
- EXTENSÃO: 250,00 m
- LARGURA: 7,00 m
- ÁREA: 1.750,00 m²

AV. MANUEL RIBEIRO:
- EXTENSÃO: 165,00 m
- LARGURA: 9,00 m
- ÁREA: 1.485,00 m²

RUA "A":
- EXTENSÃO: 140,00 m
- LARGURA:7,00 m
- ÁREA: 980,00 m²

RUA "B":
- EXTENSÃO: 140,00 m
- LARGURA:7,00 m
- ÁREA: 980,00 m²

RUA "C":
- EXTENSÃO: 125,00 m
- LARGURA: 7,00
- ÁREA: 875,00 m²

RUA "D":
- EXTENSÃO: 125,00 m
- LARGURA: 7,00 m
- ÁREA: 875,00 m²

RUA "E":
- EXTENSÃO: 110,00 m
- LARGURA: 7,00 m
- ÁREA: 770,00 m²

RUA JOÃO CARLOS DA SILVA:
- EXTENSÃO: 490,00 m
- LARGURA: 7,00
- ÁREA: 3.430,00 m²

LEGENDA:

	PLACA DE REGULAMENTAÇÃO
	PLACA DE INDICAÇÃO
	ÁREA PAVIMENTADA
	ÁREA NÃO PAVIMENTADA

SITUAÇÃO - ESCALA: 1/10.000

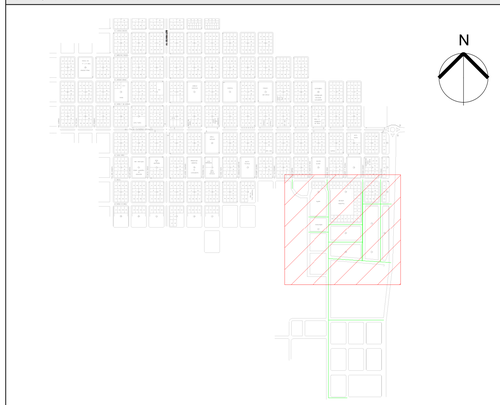

REV	DATA	MODIFICAÇÃO	DESENHO	APROVAÇÃO
01	16/12/2024	REVISÃO	MDP	ACM
00	07/08/2023	EMISSÃO INICIAL	MDP	ACM

01 PREFEITURA MUNICIPAL DE CORUMBIARA
AV. SEN. OLAVO PIRES, 2129, CORUMBIARA / RO

PROJETO: PAVIMENTAÇÃO RUAS E AVENIDAS CORUMBIARA - TCHAU POEIRA
FASE: PROJETO EXECUTIVO
DISCIPLINA: PAVIMENTAÇÃO
ASSINATURA: TIAGO FERNANDO MARTINS CREA: 11.842D/GO
LOCAL DA OBRA: CORUMBIARA - RO
TÍTULO: PLANTA BAIXA
SITUAÇÃO
PRANCHA: PE 05
REVISÃO: 01

ARQUIVO	DATA	ÁREA	ESCALA	RESP. PROJETO	COORDENADOR
0122_092_PAV_PE05_RE01	16/12/24	-	INDICADA	MDP	TFM

TAMANHO: A1

ID: 299702 e CBRC6D7675E22

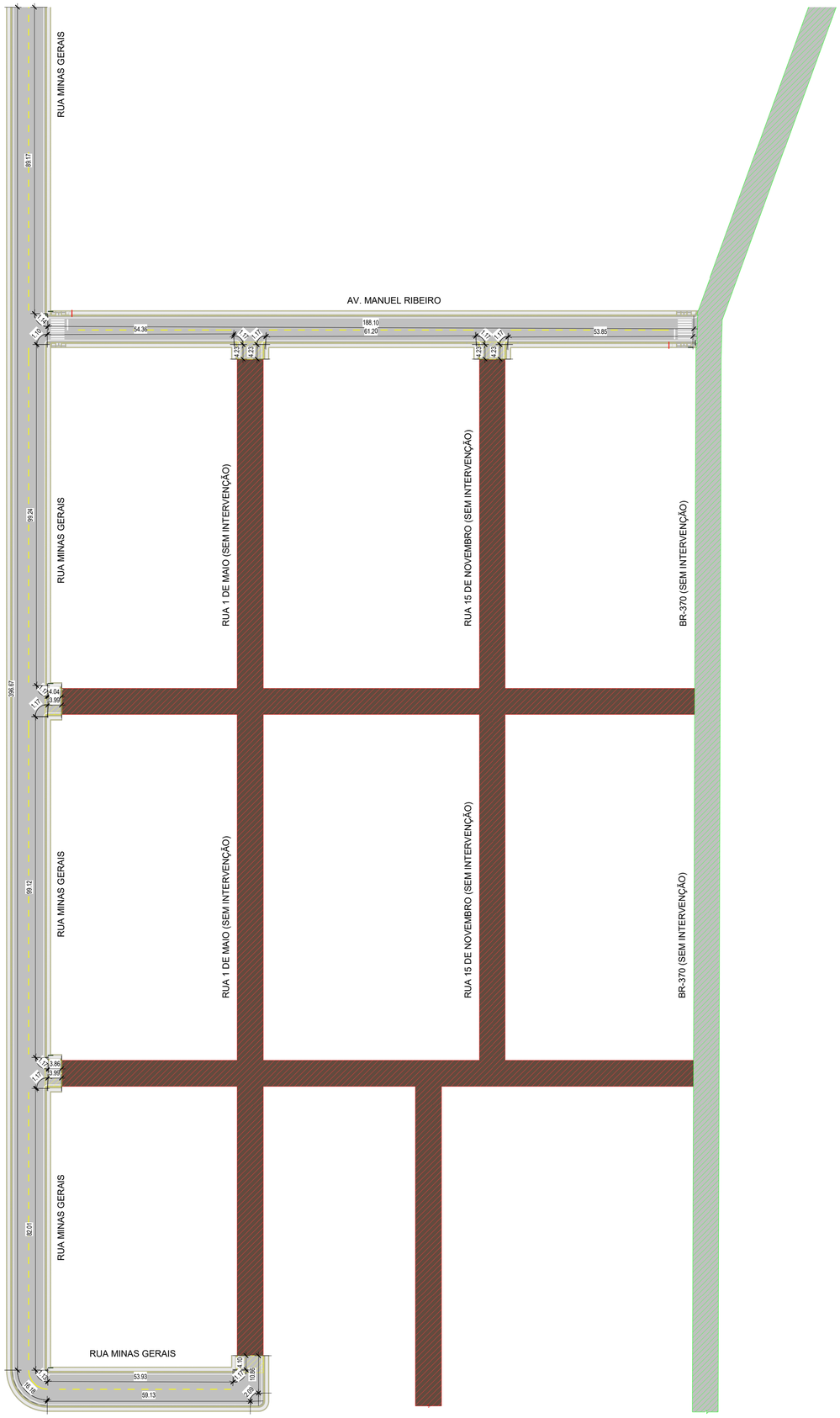

1 PLANTA BAIXA
ESCALA: 1 : 750

NOTAS

1. A SINALIZAÇÃO VERTICAL É REALIZADA ATRAVÉS DOS SINAIS DE TRÂNSITO, CUJA FINALIDADE ESSENCIAL É TRANSMITIR NA VIA PÚBLICA, NORMAS ESPECÍFICAS, MEDIANTE SÍMBOLOS E LEGENDAS PADRONIZADAS, COM O OBJETIVO DE ADVERTIR (SINAIS DE ADVERTÊNCIA), REGULAMENTAR (SINAIS DE REGULAMENTAÇÃO) E INDICAR (SINAIS DE INDICAÇÃO) A FORMA CORRETA E SEGURA PARA A MOVIMENTAÇÃO DE VEÍCULOS E PEDESTRES. NO QUE CONCERNE A SINALIZAÇÃO VERTICAL PROJETADA, ALÉM DA SINALIZAÇÃO DE REGULAMENTAÇÃO E ADVERTÊNCIA FOI DADO ÊNFASE À SINALIZAÇÃO INDICATIVA NOMEANDO AS RUAS DE INTERSEÇÃO. AS PLACAS DE SINALIZAÇÃO
VERTICAL DEVERÃO SER CONFECCIONADAS EM CHAPA DE AÇO CONFORME INDICADO EM DETALHES DO PROJETO.

2. A SINALIZAÇÃO HORIZONTAL É REALIZADA ATRAVÉS DE MARCAÇÕES NO PAVIMENTO, CUJA FUNÇÃO É REGULAMENTAR, ADVERTIR OU INDICAR AOS USUÁRIOS DA VIA, QUE SEJAM CONDUTORES DE VEÍCULOS OU PEDESTRES, DE FORMA A TORNAR MAIS EFICIENTE E SEGURA A OPERAÇÃO DA MESMA. ENTENDE-SE POR MARCAÇÕES NO PAVIMENTO, O CONJUNTO DE SINAIS CONSTITUÍDOS DE LINHAS, MARCAÇÕES, SÍMBOLOS OU LEGENDAS, EM TIPOS E CORES DIVERSOS, APOSTOS AO PAVIMENTO DA VIA. A SINALIZAÇÃO HORIZONTAL DEVERÁ SER EXECUTADA COM TINTA ACRÍLICA COM 0,4 MM DE ESPESSURA ÚMIDA. COM RELAÇÃO À SINALIZAÇÃO HORIZONTAL PROJETADA, FORAM ADOTADOS OS SEGUINTES PADRÕES:
- LINHAS DE BORDO: CONTÍNUAS, NA COR BRANCA, COM LARGURA DE 0,10 M, AFASTADAS DOS BORDOS DA PISTA DE 0,10 M;
- LINHAS DE DIVISÃO DE FLUXOS DE SENTIDOS OPOSTOS: TRACEJADAS, NA COR AMARELA, COM LARGURA DE 0,10 M, EM SEGMENTOS DE 4,00 M DE COMPRIMENTO, ESCAPADOS DE 12 M.

INFORMAÇÕES:

RUA ANA MARTINS:
- EXTENSÃO: 190,00 m
- LARGURA:7,00 m
- ÁREA:1.330,00 m²

RUA MINAS GERAIS:
- EXTENSÃO: 896,00 m
- LARGURA: 9,00 m
- ÁREA: 8.064,00 m²

RUA GERALDO BIEZECK:
- EXTENSÃO: 347,00 m
- LARGURA: 7,00 m
- ÁREA: 2.429,00 m²

AV. SÃO PAULO:
- EXTENSÃO: 353,00 m
- LARGURA: 7,00 m
- ÁREA: 2.471,00 m²

RUA MARINETE P. PEÇANHA:
- EXTENSÃO: 250,00 m
- LARGURA: 7,00 m
- ÁREA: 1.750,00 m²

AV. MANUEL RIBEIRO:
- EXTENSÃO: 165,00 m
- LARGURA: 9,00 m
- ÁREA: 1.485,00 m²

RUA "A":
- EXTENSÃO: 140,00 m
- LARGURA:7,00 m
- ÁREA: 980,00 m²

RUA "B":
- EXTENSÃO: 140,00 m
- LARGURA:7,00 m
- ÁREA: 980,00 m²

RUA "C":
- EXTENSÃO: 125,00 m
- LARGURA: 7,00
- ÁREA: 875,00 m²

RUA "D":
- EXTENSÃO: 125,00 m
- LARGURA: 7,00 m
- ÁREA: 875,00 m²

RUA "E":
- EXTENSÃO: 110,00 m
- LARGURA: 7,00 m
- ÁREA: 770,00 m²

RUA JOÃO CARLOS DA SILVA:
- EXTENSÃO: 490,00 m
- LARGURA: 7,00
- ÁREA: 3.430,00 m²

LEGENDA:

	PLACA DE REGULAMENTAÇÃO
	PLACA DE INDICAÇÃO
	ÁREA PAVIMENTADA
	ÁREA NÃO PAVIMENTADA

SITUAÇÃO - ESCALA: 1/10.000

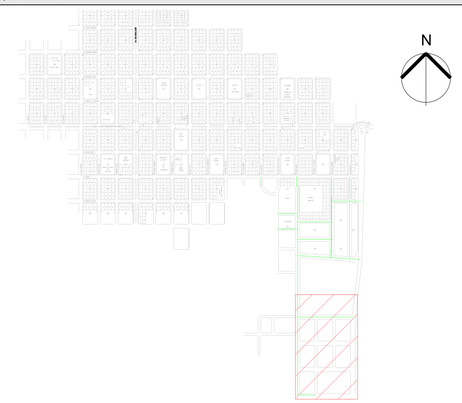

REV	DATA	MODIFICAÇÃO	DESENHO	APROVAÇÃO
01	16/12/2024	REVISÃO	MDP	ACM
00	07/08/2023	EMISSÃO INICIAL	MDP	ACM

01 PREFEITURA MUNICIPAL DE CORUMBIARA
AV. SEN. OLAVO PIRES, 2129, CORUMBIARA / RO

PROJETO: PAVIMENTAÇÃO RUAS E AVENIDAS CORUMBIARA - TCHAU POEIRA
FASE: PROJETO EXECUTIVO
DISCIPLINA: PAVIMENTAÇÃO
LOCAL DA OBRA: CORUMBIARA - RO
ASSINATURA: TIAGO FERNANDO MARTINS CREA: 11.842D/GO
TÍTULO: PLANTA BAIXA
SITUAÇÃO
PRANCHA: PE 06
REVISÃO: 01

ARQUIVO	DATA	ÁREA	ESCALA	RESP. PROJETO	COORDENADOR
0122_092_PAV_PE06_RE01	16/12/24	-	INDICADA	MDP	TFM

TAMANHO: A1

ID: 299702 CRC: 6D7675E2

Municipío de Corumbiara

63.762.041/0001-35
Av. Olavo Pires, 2129 - Centro
www.corumbiara.ro.gov.br

FICHA CADASTRAL DO DOCUMENTO ELETRÔNICO

Tipo do Documento	Identificação/Número	Data
PROJETO	**PAVIMENTAÇÃO - CBUQ**	**06/02/2025**

ID: **291752**
CRC: **B76B3122**
Processo: **1-1010/2024**
Usuário: **TIAGO FERNANDO MARTINS**
Criação: **06/02/2025 10:16:10** Finalização: **06/02/2025 10:20:31**

Processo Documento

MD5: **3489BBE4864E5E2047AA5E3193622F7D**
SHA256: **74A82AB454F0E666F0A09D177A13344E4594AC2949F46AECD06F60CE1759BE1F**

Súmula/Objeto:
PAVIMENTAÇÃO CBUQ

INTERESSADOS

SECRETARIA MUNICIPAL DE OBRAS E SERVIÇOS PÚBLICOS	CORUMBIARA	RO	06/02/2025 10:16:10

ASSUNTOS

CONTRATAÇÃO DE EMPRESA	06/02/2025 10:16:10

ASSINATURAS ELETRÔNICAS

TIAGO FERNANDO MARTINS	ENGENHEIRO	06/02/2025 10:20:38

Assinado na forma do Decreto Municipal nº 55/2022.

A autenticidade deste documento pode ser conferida através do QRCode acima ou ainda através do site transparencia.corumbiara.ro.gov.br informando o ID 291752 e o CRC B76B3122.

Câmara Municipal de Corumbiara

84.559.269/0001-00
Av. Itália Cautiero Franco, 2018 - Centro
https://www.corumbiara.ro.leg.br/

FICHA CADASTRAL DO DOCUMENTO ELETRÔNICO

Tipo do Documento	Identificação/Número	Data
Projeto	**PAVIMENTAÇÃO**	**12/03/2025**

ID: **29970**
CRC: **6D1F75E1**
Processo: **2-4624/2025**
Usuário: **Jusciele Maria da Silva**
Criação: **12/03/2025 08:18:21** Finalização: **12/03/2025 08:18:39**

Processo Documento

MD5: **BB192B37880421B95283A27B7C2A2E9D**

SHA256: **CB2D6E1AAA1A4997E1993927D4858EB916A66CE916E307E35879CD22C8CEA9DE**

Súmula/Objeto:

PROJETO DE LEI N.º 016/2025 - DISPÕE SOBRE A ABERTURA DE CRÈDITO ADICIONAL ESPECIAL, E DÁ OUTRAS PROVIDÊNCIAS - (PAVIMENTAÇÃO DE RUAS E AVENIDAS-SUPERAVIT 2024 - R$ 8.078.566,49).

INTERESSADOS

PREFEITURA MUNICIPAL DE CORUMBIARA	CORUMBIARA	RO	12/03/2025 08:18:21

ASSUNTOS

PROJETO DE LEI	12/03/2025 08:18:21

DOCUMENTOS RELACIONADOS

Projeto de Lei 016/2025	12/03/2025	29966

A autenticidade deste documento pode ser conferida através do QRCode acima ou ainda através do site eproc.corumbiara.ro.leg.br:5659 informando o ID 29970 e o CRC 6D1F75E1.

Número: 91

Bancos:
SICRO3: RO 10/2024
SINAPI: RO 12/2024

Obra: **PAVIMENTAÇÃO EM CBUQ - CORUMBIARA**

Planilha Sintética Simples

Item	Tipo	Banco	Código	Descrição	Un.	Qtd.	Preço Unit	Preço com BDI	Total
1				**SERVIÇOS PRELIMINARES**					**88.658,32**
1.1				**SERVIÇOS INICIAIS**					**20.252,08**
1.1.1	Composição	SINAPI	103689	FORNECIMENTO E INSTALAÇÃO DE PLACA DE OBRA COM CHAPA GALVANIZADA E ESTRUTURA DE MADEIRA. AF_03/2022_PS	M2	8	463,13	562,14	4.497,12
1.1.2	Composição	Próprio	3049	EXECUÇÃO DE ALMOXARIFADO EM CANTEIRO DE OBRA EM CHAPA DE MADEIRA COMPENSADA, INCLUSO PRATELEIRAS. AF_02/2016 - REF. SINAPI 93208	M2	9	903,41	1.096,55	9.868,95
1.1.3	Composição	Próprio	3016	PROGRAMA DE GERENCIAMENTO DE RISCO - PGR (SUBSTITUINDO O PPRA E PCMSO) - DEVE ATENDER AS NRS 1, NR 9, E NR 18 (BASE REF. DER/RO 9748002)	UN	1	4.577,78	5.556,50	5.556,50
1.1.4	Composição	Próprio	5045	ANOTAÇÃO DE RESPONSABILIDADE TÉCNICA - 2025	UN	1	271,47	329,51	329,51
1.2				**ADMINISTRAÇÃO E CONTROLE**					**68.406,24**
1.2.1	Composição	Próprio	CMP - 0499	ADMINISTRAÇÃO E CONTROLE	MES	6	9.392,85	11.401,04	68.406,24
2				**PAVIMENTAÇÃO**					**3.287.240,36**
2.1				**SERVIÇOS PRELIMINARES**					**11.254,07**
2.1.1	Composição	Próprio	CMP - 0480	SERVIÇOS TOPOGRAFICOS PARA PAVIMENTAÇÃO, INCLUSIVE NOTA DE SERVIÇOS, ACOMPANHAMENTO E GREIDE (REF, SINAPI 01/2020)	M2	23944,84	0,39	0,47	11.254,07
2.2				**TERRAPLANAGEM**					**196.323,68**
2.2.1	Composição	SICRO	5501706	Escavação mecânica com retroescavadeira em material de 1ª categoria - sem escoramento	m³	7183,45	6,80	8,25	59.263,46
2.2.2	Composição	SICRO	5915414	Carga, manobra e descarga de mistura de solos e agregados em caminhão basculante de 10 m³ - carga de usina de solos e descarga livre	t	14366,9	2,92	3,54	50.858,82
2.2.3	Composição	SICRO	5914389	Transporte com caminhão basculante de 10 m³ - rodovia pavimentada	tkm	86201,4	0,83	1,00	86.201,40
2.3				**PAVIMENTAÇÃO EM CBUQ**					**3.079.662,61**
2.3.1	Composição	SICRO	4011209	Regularização do subleito	m²	23944,84	1,20	1,45	34.720,01
2.3.2	Composição	SICRO	5914374	Transporte com caminhão basculante de 10 m³ - rodovia com revestimento primário	tkm	120378,87	1,05	1,27	152.881,16
2.3.3	Composição	SICRO	4011227	Sub-base de solo estabilizado granulometricamente sem mistura com material de jazida	m³	3190,27	11,97	14,52	46.322,72
2.3.4	Composição	SICRO	4011219	Base de solo estabilizado granulometricamente sem mistura com material de jazida	m³	3591,72	12,78	15,51	55.707,57
2.3.5	Insumo	SINAPI	6079	ARGILA, ARGILA VERMELHA OU ARGILA ARENOSA (RETIRADA NA JAZIDA, SEM TRANSPORTE)	M3	7183,44	37,35	45,33	325.625,33
2.3.6	Composição	SICRO	4011351	Imprimação com asfalto diluído	m²	23944,84	0,38	0,46	11.014,62
2.3.7	Composição	SICRO	4011353	Pintura de ligação	m²	23944,84	0,29	0,35	8.380,69
2.3.8	Composição	SICRO	4011454	Concreto asfáltico - faixa A - areia e brita comerciais	t	2298,7	228,33	277,14	637.061,71
2.3.9	Composição	SICRO	5914612	Transporte de mistura betuminosa a quente com caminhão com caçamba térmica de 6 m³ - rodovia pavimentada	tkm	372620,02	1,21	1,46	544.025,22
2.3.10	Composição	Próprio	5042	AQUISIÇÃO E ENTREGA DE CAP 50/70	TON	119,83	6.740,00	8.181,01	980.330,42
2.3.11	Composição	Próprio	5043	AQUISIÇÃO E ENTREGA DE EMULSÃO IMPRIMAÇÃO	TON	28,73	5.750,00	6.979,35	200.516,72
2.3.12	Composição	Próprio	5044	AQUISIÇÃO E ENTREGA DE EMULSÃO RR2C	TON	10,77	6.355,00	7.713,69	83.076,44
3				**DRENAGEM**					**1.627.145,45**
3.1				**MOVIMENTAÇÃO DE TERRAS**					**130.456,89**
3.1.1	Composição	SICRO	5501706	Escavação mecânica com retroescavadeira em material de 1ª categoria - sem escoramento	m³	5072,5	6,80	8,25	41.848,12

ID: 299736 e CRC: 7B8A0062

Número: 91

Bancos:
SICRO3: RO 10/2024
SINAPI: RO 12/2024

Obra: **PAVIMENTAÇÃO EM CBUQ - CORUMBIARA**

Planilha Sintética Simples

Item	Tipo	Banco	Código	Descrição	Un.	Qtd.	Preço Unit	Preço com BDI	Total
3.1.2	Composição	SINAPI	93368	REATERRO MECANIZADO DE VALA COM ESCAVADEIRA HIDRÁULICA (CAPACIDADE DA CAÇAMBA: 0,8 M³/POTÊNCIA: 111 HP), LARGURA ATÉ 1,5 M, PROFUNDIDADE DE 1,5 A 3,0 M, COM SOLO (SEM SUBSTITUIÇÃO) DE 1ª CATEGORIA, COM COMPACTADOR DE SOLOS DE PERCUSSÃO. AF_08/2023	M3	3209,3	22,75	27,61	88.608,77
3.2				**DRENAGEM**					**1.496.688,56**
3.2.1	Composição	SICRO	2003822	Assentamento de tubo D = 60 cm PA-1 comercial - junta rígida	m	710,32	236,74	287,35	204.110,45
3.2.2	Composição	SICRO	2003826	Assentamento de tubo D = 80 cm PA-1 comercial - junta rígida	m	856,51	355,30	431,26	369.378,50
3.2.3	Composição	SICRO	2003830	Assentamento de tubo D = 100 cm PA-1 comercial - junta rígida	m	653	503,50	611,14	399.074,42
3.2.4	Composição	SICRO	2003834	Assentamento de tubo D = 120 cm PA-1 comercial - junta rígida	m	422,1	672,11	815,80	344.349,18
3.2.5	Composição	SICRO	2003680	Poço de visita - PVI 02 - areia e brita comerciais	un	32	2.340,77	2.841,22	90.919,04
3.2.6	Composição	SICRO	2003618	Boca de lobo simples - BLS 01 - areia e brita comerciais	un	66	1.077,89	1.308,34	86.350,44
3.2.7	Composição	SICRO	2003457	Dissipador de energia - DEB 05 - areia e pedra de mão comerciais	un	1	2.065,03	2.506,53	2.506,53
4				**OBRAS COMPLEMENTARES**					**549.041,07**
4.1	Composição	SINAPI	94267	GUIA (MEIO-FIO) E SARJETA CONJUGADOS DE CONCRETO, MOLDADA IN LOCO EM TRECHO RETO COM EXTRUSORA, 45 CM BASE (15 CM BASE DA GUIA + 30 CM BASE DA SARJETA) X 22 CM ALTURA. AF_01/2024	M	5346,16	77,15	93,64	500.614,42
4.2	Composição	Próprio	CMP - 0747	PINTURA HORIZONTAL DE PISO COM TINTA À BASE DE RESINA ACRÍLICA, PARA EXECUÇÃO DE FAIXA DE DE PEDESTRES	M2	86,4	26,48	32,14	2.776,89
4.3	Composição	SICRO	5213448	Fornecimento e implantação de placa de regulamentação em aço, R2 lado 0,60 m - película retrorrefletiva tipo I e SI	un	22	183,51	222,74	4.900,28
4.4	Composição	SICRO	5213464	Fornecimento e implantação de placa de advertência em aço, lado de 0,60 m - película retrorrefletiva tipo I e SI	un	18	268,47	325,86	5.865,48
4.5	Composição	SICRO	5213859	Fornecimento e implantação de suporte metálico galvanizado para placa de regulamentação - R2 - lado de 0,60 m	un	40	455,17	552,48	22.099,20
4.6	Composição	SICRO	5213360	Tacha refletiva bidirecional - fornecimento e colocação	un	300	32,64	39,61	11.883,00
4.7	Composição	SICRO	5213400	Pintura de faixa - tinta base acrílica - espessura de 0,4 mm	m²	30	24,77	30,06	901,80
5				**PASSEIO/CALÇADAS**					**2.526.481,29**
5.1	Composição	Próprio	CMP - 0483	ATERRO E COMPACTAÇÃO COM SOQUETE VIBRATORIO - REF SICRO 4915671	M³	708,15	478,54	580,85	411.328,92
5.2	Composição	Próprio	CMP - 0484	EXECUÇÃO DE PASSEIO (CALÇADA) OU PISO DE CONCRETO COM CONCRETO MOLADO INLOCO, USINADO, ACABAMENTO CONVENCIONAL, NÃO ARMADO. AF_07/2016 - REF. SINAPI 94991	M³	570,35	1.025,50	1.244,75	709.943,16
5.3	Composição	Próprio	CMP - 0736	RAMPA PARA ACESSO DE DEFICIENTE, EM CONCRETO SIMPLES FCK = 25 MPA, DESEMPENADA	UN	44	271,49	329,53	14.499,32
5.4	Composição	SINAPI	104658	PISO PODOTÁTIL DE ALERTA OU DIRECIONAL, DE CONCRETO, ASSENTADO SOBRE ARGAMASSA. AF_03/2024	M2	4593,44	188,90	229,28	1.053.183,92
5.5	Composição	SINAPI	102494	PINTURA DE PISO COM TINTA EPÓXI, APLICAÇÃO MANUAL, 2 DEMÃOS, INCLUSO PRIMER EPÓXI. AF_05/2021	M2	4593,44	60,54	73,48	337.525,97

Total sem BDI	**6.659.757,98**
Total do BDI	**1.418.808,51**
Total	**8.078.566,49**

ID: 299736 e CRC: 7B8A0062

Municipío de Corumbiara

63.762.041/0001-35
Av. Olavo Pires, 2129 - Centro
www.corumbiara.ro.gov.br

FICHA CADASTRAL DO DOCUMENTO ELETRÔNICO

Tipo do Documento	Identificação/Número	Data
PLANILHA	**ORÇAMENTO**	**06/02/2025**

ID: **291756**
CRC: **1A8A0972**
Processo: **1-1010/2024**
Usuário: **TIAGO FERNANDO MARTINS**
Criação: **06/02/2025 10:26:12** Finalização: **06/02/2025 10:26:49**

Processo Documento

MD5: **9B1C8B14F6338DC875BDC258F4F23909**
SHA256: **816835E8FFBBA4EC5D281D16EB4155CE1E3111C3D2F8AC85BB0E8AF51C0F8F59**

Súmula/Objeto:
ORÇAMENTO

INTERESSADOS

SECRETARIA MUNICIPAL DE OBRAS E SERVIÇOS PÚBLICOS	CORUMBIARA	RO	06/02/2025 10:26:12

ASSUNTOS

CONTRATAÇÃO DE EMPRESA	06/02/2025 10:26:12

ASSINATURAS ELETRÔNICAS

TIAGO FERNANDO MARTINS	ENGENHEIRO	06/02/2025 10:26:57

Assinado na forma do Decreto Municipal nº 55/2022.

A autenticidade deste documento pode ser conferida através do QRCode acima ou ainda através do site transparencia.corumbiara.ro.gov.br informando o ID 291756 e o CRC 1A8A0972.

Câmara Municipal de Corumbiara

84.559.269/0001-00
Av. Itália Cautiero Franco, 2018 - Centro
https://www.corumbiara.ro.leg.br/

FICHA CADASTRAL DO DOCUMENTO ELETRÔNICO

Tipo do Documento	Identificação/Número	Data
Planilha	**ORÇAMENTO PL 016/2025**	**12/03/2025**

ID: **29972**
CRC: **27B94A46**
Processo: **2-4624/2025**
Usuário: **Jusciele Maria da Silva**
Criação: **12/03/2025 08:19:02** Finalização: **12/03/2025 08:19:25**

Processo Documento

MD5: **1FC71E32B83D18D569B97CACC5A05A5F**

SHA256: **6A0B00C4F7FBEDCA5618A62D831F3F2DEF7A76B6EB7BA8B50C6F92BFE91E7CFC**

Súmula/Objeto:

PROJETO DE LEI N.º 016/2025 - DISPÕE SOBRE A ABERTURA DE CRÈDITO ADICIONAL ESPECIAL, E DÁ OUTRAS PROVIDÊNCIAS - (PAVIMENTAÇÃO DE RUAS E AVENIDAS-SUPERAVIT 2024 - R$ 8.078.566,49).

INTERESSADOS

PREFEITURA MUNICIPAL DE CORUMBIARA	CORUMBIARA	RO	12/03/2025 08:19:02

ASSUNTOS

PROJETO DE LEI	12/03/2025 08:19:02

DOCUMENTOS RELACIONADOS

Projeto de Lei 016/2025	12/03/2025	29966

A autenticidade deste documento pode ser conferida através do QRCode acima ou ainda através do site eproc.corumbiara.ro.leg.br:5659 informando o ID 29972 e o CRC 27B94A46.